




# DATA STATISTIK SEKTORAL KOTA MADIUN

T A H U N 2 0 2 1



DINAS KOMUNIKASI DAN INFORMATIKA  
KOTA MADIUN

## **KATA PENGANTAR**

Buku Data Statistik Sektoral Kota Madiun Tahun 2021 merupakan publikasi yang diterbitkan oleh Dinas Komunikasi dan Informatika Kota Madiun. Publikasi ini menampilkan berbagai macam data sektoral antara lain data sosial, kependudukan, pertanian, perekonomian, serta data sektoral lain yang ada di Kota Madiun. Data yang disajikan tidak hanya data primer melainkan juga data sekunder yaitu produk administrasi instansi lain.

Publikasi Buku Data Statistik Sektoral Kota Madiun Tahun 2021 merupakan publikasi yang diharapkan dapat dilakukan secara berkelanjutan dengan perbaikan secara bertahap. Namun demikian kekurangan selalu ada. Untuk itu dimohon kritik dan saran dari para pembaca untuk perbaikan publikasi yang akan datang.

Kepada semua pihak yang telah memberikan bantuan demi terwujudnya Buku Data Statistik Sektoral Kota Madiun Tahun 2021, kami sampaikan terima kasih, semoga kita dapat terus bekerja sama untuk meningkatkan mutu. Akhirnya kami berharap publikasi ini dapat memenuhi kebutuhan data bagi para pengguna dan konsumen lain

Madiun, AGUSTUS 2021

**KEPALA DINAS KOMUNIKASI  
DAN INFORMATIKA KOTA MADIUN**



**SUBAKRI. S.Sos, MSi.**

Pembina Tk. I

NIP. 191680904 198903 1 004

**DAFTAR ISI**

**Halaman**

|   |     |
|---|-----|
| JUDUL.....  | i   |
| KATA PENGANTAR .....  | i   |
| DAFTAR ISI .....  | iii |
| DAFTAR TABEL .....  | iv  |
| KEADAAN GEOGRAFIS.....  | 1   |
| PEMERINTAHAN .....  | 2   |
| KEPENDUDUKAN DAN PENCATATAN SIPIL .....                           | 13  |
| TENAGA KERJA .....  | 26  |
| PENDIDIKAN .....  | 30  |
| SOSIAL.....   | 48  |
| KETENTRAMAN DAN KETERTIBAN UMUM SERTA PERLINDUNGAN MASYARAKAT ... | 54  |
| KESEHATAN.....  | 61  |
| PERTANIAN .....   | 74  |
| PERDAGANGAN.....  | 86  |
| KOPERASI, USAHA KECIL DAN MENENGAH .....                          | 88  |
| PARIWISATA .....  | 90  |
| KEBUDAYAAN .....  | 94  |
| OLAHRAGA.....   | 97  |
| PERHUBUNGAN .....   | 99  |
| KOMUNIKASI.....   | 105 |
| PENDAPATAN DAERAH.....  | 108 |
| PENANAMAN MODAL.....  | 111 |
| PERUMAHAN DAN KAWASAN PERMUKIMAN .....                            | 114 |
| PERENCANAAN .....   | 120 |
| PERPUSTAKAAN.....   | 121 |

**DAFTAR TABEL**

|   |    |
|---|----|
| Tabel 1.1 Pembagian Wilayah Administrasi Kota Madiun.....                                 | 2  |
| Tabel 1.2 Luas Daerah menurut Kecamatan.....  | 3  |
| Tabel 1.3 Jarak Kelurahan ke Kecamatan .....  | 4  |
| Tabel 1.4 Daftar Organisasi Perangkat Daerah dan Badan Usaha Milik<br>Daerah (BUMD) ..... | 5  |
| Tabel 1.5 Aparatur Sipil Negara Menurut Jenis Kelamin .....                               | 6  |
| Tabel 1.6 Aparatur Sipil Negara Menurut Pendidikan .....                                  | 7  |
| Tabel 1.7 Aparatur Sipil Negara Menurut Jabatan.....                                      | 8  |
| Tabel 1.8 Aparatur Sipil Negara Menurut Golongan Ruang.....                               | 9  |
| Tabel 1.9 Jumlah Anggota DPRD Menurut Partai Politik .....                                | 10 |
| Tabel 1.10 Pendidikan Tertinggi Anggota DPRD Menurut Jenis Kelamin .....                  | 11 |
| Tabel 1.11 Jumlah Peraturan DPRD.....   | 12 |
| Tabel 2.1 Jumlah Penduduk Menurut Kecamatan .....   | 13 |
| Tabel 2.2 Jumlah Penduduk Menurut Jenis Kelamin.....                                      | 14 |
| Tabel 2.3 Jumlah Penduduk Menurut Kelompok Usia .....                                     | 15 |
| Tabel 2.4 Jumlah Kepala Keluarga Menurut Kecamatan dan Jenis Kelamin .....                | 16 |
| Tabel 2.5 Jumlah Penduduk Menurut Agama .....   | 17 |
| Tabel 2.6 Jumlah Penduduk Menurut Jenis Pekerjaan.....                                    | 19 |
| Tabel 2.7 Jumlah Penduduk Menurut Pendidikan Terakhir .....                               | 23 |
| Tabel 3.1 Tenaga Kerja .....  | 26 |
| Tabel 3.2 Jumlah Angkatan Kerja dan Bukan Angkatan Kerja.....                             | 27 |
| Tabel 3.3 Jumlah Pencari Kerja yang Ditempatkan .....                                     | 28 |
| Tabel 3.4 Jumlah Tenaga Kerja Berdasarkan Lapangan Usaha .....                            | 29 |
| Tabel 4.1 Jumlah Murid Menurut Tingkat Pendidikan.....                                    | 30 |
| Tabel 4.2 Jumlah Guru Menurut Tingkat Pendidikan .....                                    | 31 |
| Tabel 4.3 Jumlah Sekolah menurut Tingkat Pendidikan .....                                 | 32 |
| Tabel 4.4 Angka Partisipasi Kasar.....  | 33 |



|   |    |
|---|----|
| Tabel 4.5 Angka Partisipasi Murni.....  | 33 |
| Tabel 4.6 Angka Melek Huruf dan Angka Buta Huruf .....  | 34 |
| Tabel 4.7 Angka Melanjutkan Sekolah .....   | 34 |
| Tabel 4.8 Data Pendidikan Anak Usia Dini.....   | 34 |
| Tabel 4.9 Data Taman Kanak-Kanak .....  | 36 |
| Tabel 4.10 Data Sekolah Dasar .....   | 37 |
| Tabel 4.11 Data Sekolah Menengah Pertama .....  | 39 |
| Tabel 4.12 Jumlah Murid TK/RA .....   | 41 |
| Tabel 4.13 Jumlah Murid SD/MI/Sederajat.....  | 44 |
| Tabel 4.14 Jumlah Murid SMP/MTs/Sederajat .....   | 47 |
| Tabel 5.1 Jumlah Penyandang Masalah Kesejahteraan Sosial (PMKS) .....   | 48 |
| Tabel 5.2 Potensi Sumber Kesejahteraan Sosial .....   | 49 |
| Tabel 5.3 Jumlah Penyandang Masalah Kesejahteraan Sosial (PMKS) yang<br>Menerima Bantuan dan Penerima Jamkesmas ..... | 50 |
| Tabel 5.4 Jumlah Rumah Tangga, Kepala Keluarga dan Penduduk Miskin .....  | 51 |
| Tabel 5.5 Jumlah Organisasi Masyarakat .....  | 52 |
| Tabel 5.6 Jumlah Lembaga Swadaya Masyarakat (LSM) .....   | 53 |
| Tabel 5.7 Jumlah Kegiatan Bela Negara dan Jumlah Ijin Survey dan<br>Research.....                                     | 53 |
| Tabel 6.1 Keamanan dan Ketertiban Umum .....  | 54 |
| Tabel 6.2 Sarana dan Prasarana Tanggap Bencana .....  | 57 |
| Tabel 6.3 Jumlah Terjadinya Bencana .....   | 59 |
| Tabel 6.4 Kawasan Rawan Bencana .....   | 60 |
| Tabel 7.1 Data RSUD .....   | 61 |
| Tabel 7.2 Angka Kematian .....  | 63 |
| Tabel 7.3 Akses dan Mutu Pelayanan Kesehatan .....  | 64 |
| Tabel 7.4 Penyakit yang Dapat Dicegah dengan Imunisasi.....   | 65 |
| Tabel 7.5 Kasus Penyakit yang Diderita Masyarakat .....   | 66 |
| Tabel 7.6 Sarana Kesehatan .....  | 67 |
| Tabel 7.7 Tenaga Kesehatan .....  | 69 |

|  |     |
|--|-----|
| Tabel 7.8 Peserta KB Aktif .....   | 70  |
| Tabel 7.9 Kunjungan Ibu Hamil dan persalinan yang Ditolong Tenaga Kesehatan..... | 71  |
| Tabel 7.10 Angka Kesakitan.....  | 72  |
| Tabel 7.11 Sarana Industri dan Industri Farmasi.....                             | 73  |
| Tabel 8.1 Tanaman Pangan .....   | 74  |
| Tabel 8.2 Hortikultura .....   | 77  |
| Tabel 8.3 Perkebunan .....   | 79  |
| Tabel 8.4 Peternakan dan Kesehatan Hewan .....                                   | 81  |
| Tabel 8.5 Ketahanan Pangan .....   | 84  |
| Tabel 9.1 Sarana Perdagangan .....   | 86  |
| Tabel 9.2 Pemilik UTTP dan Jumlah Alat UTTP Menurut Jenisnya .....               | 87  |
| Tabel 10.1 Jumlah Koperasi Aktif, Pasif dan Baru .....                           | 88  |
| Tabel 10.2 Jumlah Koperasi Menurut Jenis Koperasi.....                           | 89  |
| Tabel 11.1 Jenis Penginapan .....  | 90  |
| Tabel 11.2 Jenis Usaha Jasa Makanan/ Minuman .....                               | 91  |
| Tabel 11.3 Jumlah Biro dan Agen Perjalanan Wisata .....                          | 91  |
| Tabel 11.4 Obyek Wisata.....   | 92  |
| Tabel 11.5 Kategori Restoran Berdasarkan Jenis Makanan Yang Disediakan .....     | 93  |
| Tabel 12.1 Pegiat Seni dan Budaya .....  | 94  |
| Tabel 12.2 Cagar Budaya.....   | 96  |
| Tabel 13.1 Pemuda dan Olah Raga .....  | 97  |
| Tabel 13.2 Prasarana Olah Raga .....   | 98  |
| Tabel 14.1 Kondisi Jalan dan Jembatan .....                                      | 99  |
| Tabel 14.2 Drainase .....  | 102 |
| Tabel 14.3 Lalu Lintas .....   | 103 |
| Tabel 14.4 Keselamatan Jalan.....  | 104 |
| Tabel 15.1 Layanan Media Elektronik .....  | 105 |
| Tabel 15.2 Media Cetak dan Telekomunikasi.....                                   | 107 |
| Tabel 16.1 Pendapatan Daerah dari Pajak .....                                    | 108 |

|   |     |
|---|-----|
| Tabel 16.2 Jenis Layanan .....  | 110 |
| Tabel 17.1 Jumlah Investor dan Tenaga PMDA dan PMDN.....  | 111 |
| Tabel 17.2 Jumlah Penanaman Modal Dalam Negeri.....   | 112 |
| Tabel 18.1 Perumahan dan Permukiman .....   | 114 |
| Tabel 18.2 Jumlah Rumah Tangga Pengguna Air Bersih, Rumah Layak Huni<br>dan Rumah Tidak Layak Huni..... | 115 |
| Tabel 18.3 Jumlah dan Luas Tempat Pemakaman Umum .....  | 116 |
| Tabel 18.4 Pengelolaan Sampah .....   | 116 |
| Tabel 18.5 Indeks Kualitas dan AMDAL.....   | 117 |
| Tabel 18.6 Alat Angkut Sampah .....   | 118 |
| Tabel 18.7 Jumlah Tempat Pengolahan Sampah .....  | 119 |
| Tabel 19.1 Jumlah Dokumen Perencanaan .....   | 120 |
| Tabel 20.1 Jumlah Perpustakaan.....   | 121 |
| Tabel 20.2 Jumlah Pengunjung Perpustakaan .....   | 122 |
| Tabel 20.3 Jumlah Judul Buku .....  | 123 |

# KEADAAN GEOGRAFIS





Kota Madiun merupakan dataran rendah dengan ketinggian rata-rata 70 meter diatas permukaan laut, terletak antara 7°-8° Lintang Selatan dan 111°-112° Bujur Timur, Secara keseluruhan luas wilayah Kota Madiun berupa daratan dengan luas 33,23 km<sup>2</sup>, Bengawan Madiun mengalir di kota ini, merupakan salah satu anak sungai terbesar Bengawan Solo, Berdasarkan posisi geografisnya, Kota Madiun dikelilingi oleh wilayah Kabupaten Madiun dengan batas-batas :

- Sebelah Utara : Kecamatan Madiun;
- Sebelah Selatan : Kecamatan Geger;
- Sebelah Barat : Kecamatan Jiwan;
- Sebelah Timur : Kecamatan Wungu,

Juga, sedikit berbatasan dengan wilayah Kabupaten Magetan,

Secara administrasi Kota Madiun terdiri atas 3 kecamatan, yaitu :

1. Kecamatan Manguharjo;
2. Kecamatan Kartoharjo; dan
3. Kecamatan Taman,

Tiap kecamatan terdiri dari 9 kelurahan, sehingga terdapat 27 kelurahan di Kota Madiun, Kecamatan Taman mempunyai wilayah terluas yaitu 12,46 km<sup>2</sup>, dengan jumlah penduduk sebanyak 89,350 jiwa, dengan rincian 43,751 jiwa penduduk laki-laki dan 45,599 jiwa penduduk perempuan, Kecamatan Kartoharjo mempunyai luas wilayah 10,73 km<sup>2</sup>, dengan jumlah penduduk 57,748 jiwa, dengan rincian 28,276 jiwa penduduk laki-laki dan 29,472 jiwa penduduk perempuan, Kecamatan Manguharjo mempunyai luas wilayah 10,04 km<sup>2</sup>, dengan jumlah penduduk sebanyak 63,017 jiwa, dengan rincian 30,824 jiwa penduduk laki-laki dan 32,193 jiwa penduduk perempuan.

# PEMERINTAHAN



## 1. PEMERINTAHAN

Tabel 1.1 Pembagian Wilayah Administrasi Kota Madiun

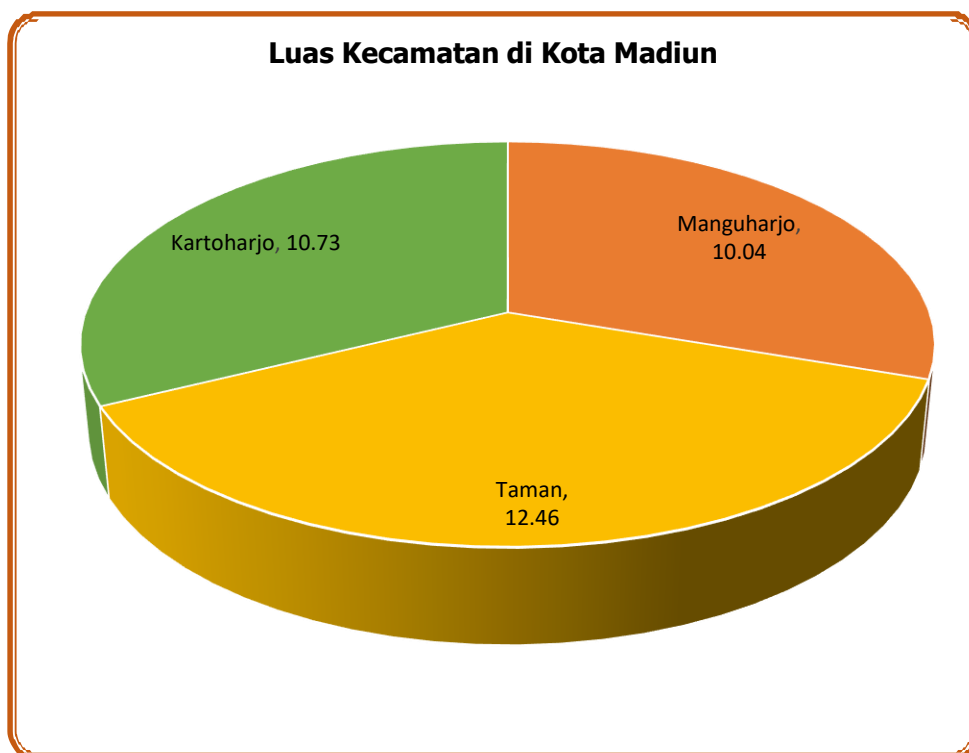
| Elemen Data                 |                           | Luas wilayah<br>(Km <sup>2</sup> ) | Jumlah RT    | Jumlah RW  |
|-----------------------------|---------------------------|------------------------------------|--------------|------------|
| <b>Kecamatan Manguharjo</b> |                           | <b>10,04</b>                       | <b>324</b>   | <b>88</b>  |
| 1.                          | Kelurahan Manguharjo      | 1,40                               | 36           | 8          |
| 2.                          | Kelurahan Sogaten         | 1,12                               | 29           | 9          |
| 3.                          | Kelurahan Patihan         | 0.84                               | 22           | 6          |
| 4.                          | Kelurahan Ngegong         | 1.34                               | 17           | 5          |
| 5.                          | Kelurahan Winongo         | 2.00                               | 37           | 11         |
| 6.                          | Kelurahan Madiun Lor      | 0.73                               | 41           | 9          |
| 7.                          | Kelurahan Pangongangan    | 1.61                               | 26           | 9          |
| 8.                          | Kelurahan Nambangan Lor   | 0.98                               | 70           | 16         |
| 9.                          | Kelurahan Nambangan Kidul | 1.02                               | 46           | 15         |
| <b>Kecamatan Kartoharjo</b> |                           | <b>10.73</b>                       | <b>309</b>   | <b>74</b>  |
| 1.                          | Kelurahan Kartoharjo      | 0.94                               | 38           | 9          |
| 2.                          | Kelurahan Oro-Oro Ombo    | 0.81                               | 43           | 9          |
| 3.                          | Kelurahan Klegen          | 0.84                               | 48           | 10         |
| 4.                          | Kelurahan Kanigoro        | 1.62                               | 52           | 12         |
| 5.                          | Kelurahan Pilangbango     | 1.21                               | 22           | 5          |
| 6.                          | Kelurahan Rejomulyo       | 2.03                               | 38           | 11         |
| 7.                          | Kelurahan Sukosari        | 0.55                               | 18           | 6          |
| 8.                          | Kelurahan Tawangrejo      | 1.77                               | 24           | 6          |
| 9.                          | Kelurahan Kelun           | 0.96                               | 26           | 6          |
| <b>Kecamatan Taman</b>      |                           | <b>12.46</b>                       | <b>394</b>   | <b>105</b> |
| 1.                          | Kelurahan Taman           | 1.54                               | 51           | 15         |
| 2.                          | Kelurahan Mojorejo        | 0.32                               | 64           | 14         |
| 3.                          | Kelurahan Pandean         | 1.92                               | 60           | 18         |
| 4.                          | Kelurahan Banjarejo       | 1.83                               | 33           | 8          |
| 5.                          | Kelurahan Kuncen          | 0.92                               | 9            | 4          |
| 6.                          | Kelurahan Manisrejo       | 1.59                               | 60           | 12         |
| 7.                          | Kelurahan Kejuron         | 1.06                               | 50           | 15         |
| 8.                          | Kelurahan Josenan         | 1.26                               | 31           | 9          |
| 9.                          | Kelurahan Demangan        | 2.02                               | 36           | 10         |
| <b>Jumlah</b>               |                           | <b>33.23</b>                       | <b>1.027</b> | <b>267</b> |

Sumber : Bagian Administrasi Pemerintahan Umum Setda Kota Madiun

Tabel 1.2 Luas Daerah menurut Kecamatan

| Elemen Data          | Ibukota Kecamatan | Luas Wilayah (Km <sup>2</sup> ) | Persentase terhadap Luas Kota | Jarak Ke ibukota Kota (Km) |
|----------------------|-------------------|---------------------------------|-------------------------------|----------------------------|
| Kecamatan Manguharjo | Winongo           | 10.04                           | 30.21                         | 2.9                        |
| Kecamatan Taman      | Pandean           | 12.46                           | 37.50                         | 4.5                        |
| Kecamatan Kartoharjo | Oro-Oro Ombo      | 10.73                           | 32.29                         | 4.9                        |

Sumber : Buku Madiun Dalam Angka





Tabel 1.3 Jarak Kelurahan ke Kecamatan

| Kecamatan                   | Jarak | Satuan |
|-----------------------------|-------|--------|
| <b>Kecamatan Kartoharjo</b> |       |        |
| Kanigoro                    | 3.0   | Km     |
| Kelun                       | 5.0   | Km     |
| Kartoharjo                  | 2.0   | Km     |
| Klagen                      | 1.0   | Km     |
| Oro-Oro Ombo                | 0.5   | Km     |
| Pilangbango                 | 2.0   | Km     |
| Rejomulyo                   | 1.0   | Km     |
| Sukosari                    | 2.5   | Km     |
| Tawangrejo                  | 4.0   | Km     |
| <b>Kecamatan Manguharjo</b> |       |        |
| Madiun Lor                  | 1.0   | Km     |
| Manguharjo                  | 2.0   | Km     |
| Nambangan Kidul             | 2.5   | Km     |
| Nambangan Lor               | 2.0   | Km     |
| Ngegong                     | 1.0   | Km     |
| Pangongangan                | 2.0   | Km     |
| Patihan                     | 3.0   | Km     |
| Sogaten                     | 2.0   | Km     |
| Winongo                     | 0.5   | Km     |
| <b>Kecamatan Taman</b>      |       |        |
| Banjarejo                   | 1.0   | Km     |
| Demangan                    | 3.0   | Km     |
| Josenan                     | 3.0   | Km     |
| Kejuron                     | 3.0   | Km     |
| Kuncen                      | 3.0   | Km     |
| Mojorejo                    | 2.5   | Km     |
| Manisrejo                   | 2.5   | Km     |
| Pandean                     | 1.0   | Km     |
| Taman                       | 1.0   | Km     |

Sumber : Buku Kecamatan Dalam Angka Kota Madiun

Tabel 1.4 Daftar Organisasi Perangkat Daerah dan Badan Usaha Milik Daerah (BUMD)

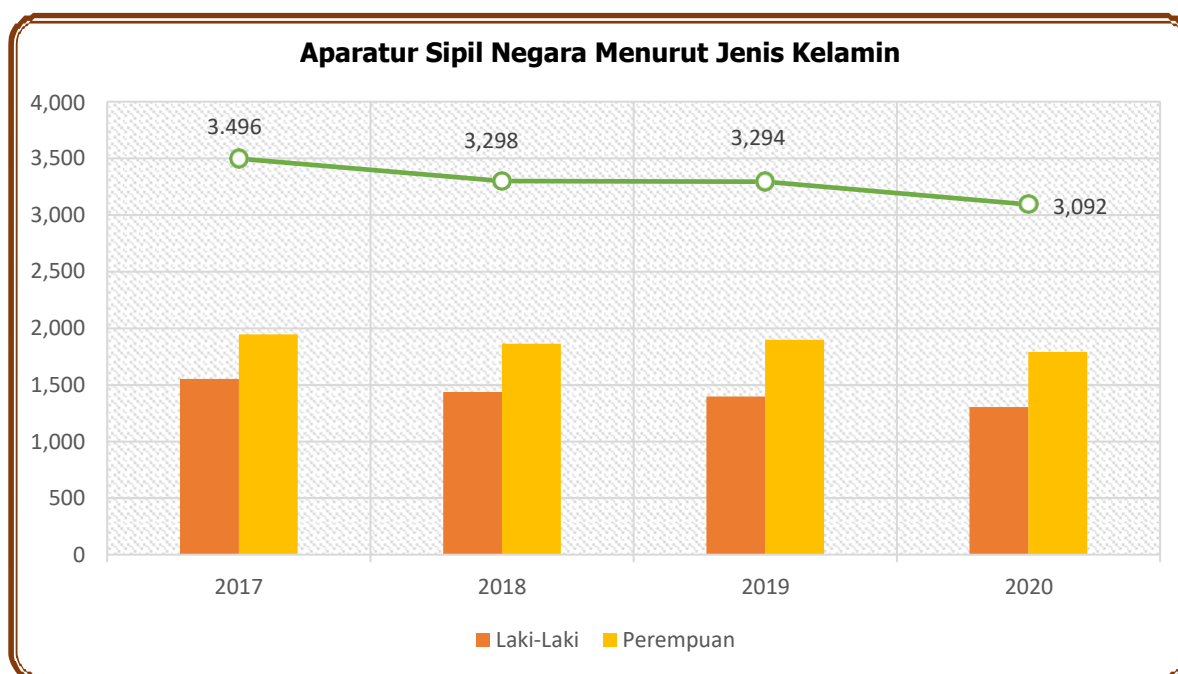
| No.        | Nomenklatur OPD  |
|------------|--|
| <b>I</b>   | <b>SEKRETARIAT DAERAH</b>  |
|            | <ol style="list-style-type: none"> <li>1. Bagian Administrasi Pemerintahan Umum</li> <li>2. Bagian Administrasi Pembangunan</li> <li>3. Bagian Administrasi Perekonomian dan Kesejahteraan Rakyat</li> <li>4. Bagian Hukum</li> <li>5. Bagian Umum</li> <li>6. Bagian Organisasi</li> </ol>  |
| <b>II</b>  | <b>SEKRETARIAT DPRD</b>  |
| <b>III</b> | <b>INSPEKTORAT</b>   |
| <b>IV</b>  | <b>DINAS DAERAH</b>  |
|            | <ol style="list-style-type: none"> <li>1. Dinas Pendidikan</li> <li>2. Dinas Kebudayaan, Pariwisata, Kepemudaan, dan Olahraga</li> <li>3. Dinas Kesehatan, Pengendalian Penduduk dan Keluarga Berencana</li> <li>4. Dinas Sosial, Pemberdayaan Perempuan dan Perlindungan Anak</li> <li>5. Dinas Kependudukan dan Pencatatan Sipil</li> <li>6. Dinas Penanaman Modal dan Pelayanan Terpadu Satu Pintu</li> <li>7. Dinas Perdagangan</li> <li>8. Dinas Tenaga Kerja, Koperasi Usaha Kecil dan Menengah</li> <li>9. Dinas Komunikasi dan Informatika</li> <li>10. Dinas Pekerjaan Umum dan Penataan Ruang</li> <li>11. Dinas Perumahan Rakyat dan Kawasan Permukiman</li> <li>12. Dinas Perhubungan</li> <li>13. Dinas Ketahanan Pangan dan Pertanian</li> <li>14. Dinas Lingkungan Hidup</li> <li>15. Dinas Perpustakaan dan Kearsipan</li> <li>16. Satuan Polisi Pamong Praja dan Pemadam Kebakaran</li> <li>17. RSUD Kota Madiun</li> </ol> |
| <b>V</b>   | <b>BADAN DAERAH</b>  |
|            | <ol style="list-style-type: none"> <li>1. Badan Kepegawaian dan Pengembangan Sumber Daya Manusia (BKPSDM)</li> <li>2. Badan Keuangan dan Aset Daerah (BPAD)</li> <li>3. Badan Pendapatan Daerah</li> <li>4. Badan Perencanaan, Penelitian dan Pengembangan Daerah (BAPELITBANG)</li> <li>5. Badan Kesatuan Bangsa dan Politik (BAKESBANGPOL)</li> <li>6. Badan Penanggulangan Bencana Daerah (BPBD)</li> </ol>   |
| <b>VI</b>  | <b>KECAMATAN</b>   |
|            | <ol style="list-style-type: none"> <li>1. Kecamatan Kartoharjo</li> <li>2. Kecamatan Manguharjo</li> <li>3. Kecamatan Taman</li> </ol>   |
| <b>VII</b> | <b>BADAN USAHA MILIK DAERAH</b>  |
|            | <ol style="list-style-type: none"> <li>1. Bank Daerah</li> <li>2. PDAM</li> <li>3. PD. Aneka Usaha</li> </ol>  |

Sumber : Bagian Organisasi Setda Kota Madiun

Tabel 1.5 Aparatur Sipil Negara Menurut Jenis Kelamin

| Elemen Data   | 2017         | 2018         | 2019         | 2020         | Satuan |
|---------------|--------------|--------------|--------------|--------------|--------|
| Laki-Laki     | 1.552        | 1.436        | 1.396        | 1303         | Orang  |
| Perempuan     | 1.944        | 1.862        | 1.898        | 1789         | Orang  |
| <b>JUMLAH</b> | <b>3.496</b> | <b>3.298</b> | <b>3.294</b> | <b>3.092</b> | Orang  |

Sumber : Badan Kepegawaian dan Pengembangan Sumber Daya Manusia Kota Madiun

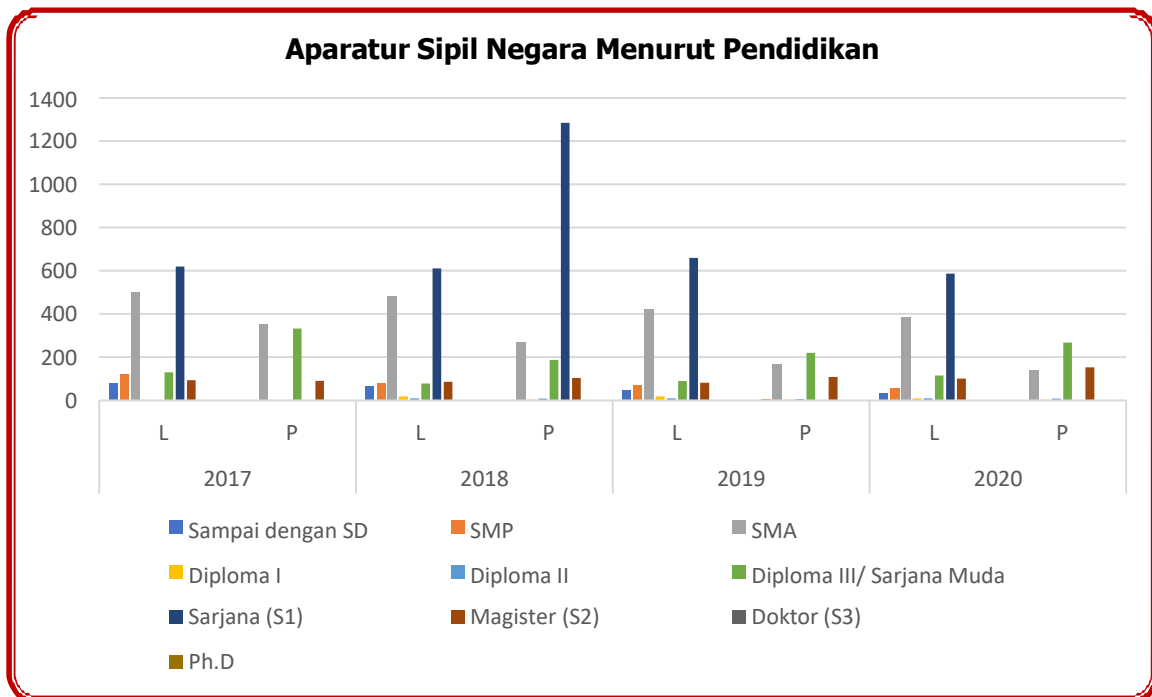


## Data Statistik Sektorial Tahun 2021

Tabel 1.6 Aparatur Sipil Negara Menurut Pendidikan

| Pendidikan                | 2017         |              | 2018         |              | 2019         |              | 2020         |              | Satuan       |
|---------------------------|--------------|--------------|--------------|--------------|--------------|--------------|--------------|--------------|--------------|
|                           | L            | P            | L            | P            | L            | P            | L            | P            |              |
| Sampai dengan SD          | 82           | 0            | 66           | 0            | 47           | 4            | 35           | 2            | Orang        |
| SMP                       | 123          | 2            | 82           | 1            | 72           | 6            | 58           | 3            | Orang        |
| SMA                       | 503          | 353          | 485          | 272          | 422          | 166          | 388          | 142          | Orang        |
| Diploma I                 | 0            | 0            | 19           | 4            | 19           | 4            | 9            | 4            | Orang        |
| Diploma II                | 0            | 0            | 9            | 8            | 9            | 7            | 9            | 8            |              |
| Diploma III/ Sarjana Muda | 130          | 332          | 78           | 187          | 90           | 220          | 115          | 268          | Orang        |
| Sarjana (S1)              | 620          | 1.166        | 611          | 1.285        | 660          | 1.377        | 587          | 1.208        | Orang        |
| Magister (S2)             | 94           | 91           | 86           | 105          | 82           | 109          | 102          | 154          | Orang        |
| Doktor (S3)               | 0            | 0            | 0            | 0            | 0            | 0            | 0            | 0            | Orang        |
| Ph.D                      | 0            | 0            | 0            | 0            | 0            | 0            | 0            | 0            | Orang        |
| <b>JUMLAH</b>             | <b>1.552</b> | <b>1.944</b> | <b>1.436</b> | <b>1.862</b> | <b>1.401</b> | <b>1.893</b> | <b>1.303</b> | <b>1.789</b> | <b>Orang</b> |
|                           | <b>3.496</b> |              | <b>3.298</b> |              | <b>3.294</b> |              | <b>3.092</b> |              | <b>Orang</b> |

Sumber : Badan Kepegawaian dan Pengembangan Sumber Daya Manusia Kota Madiun

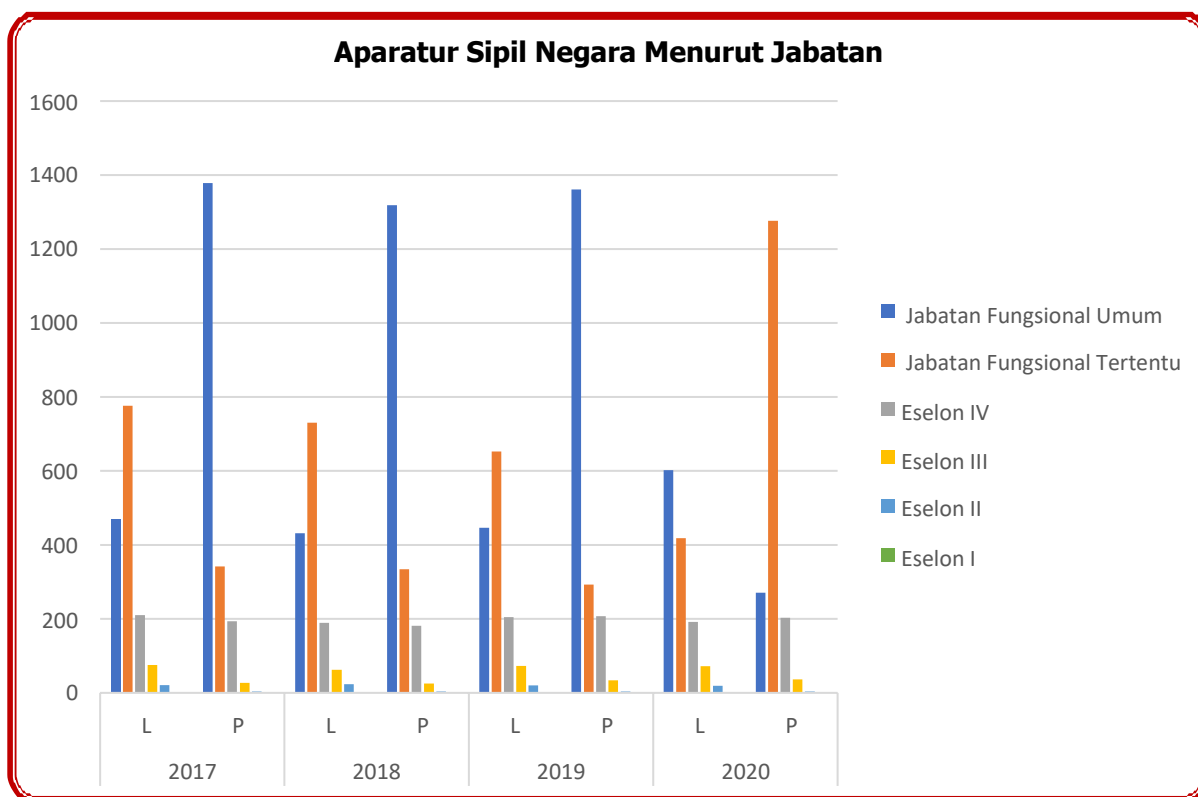




Tabel 1.7 Aparatur Sipil Negara Menurut Jabatan

| Jabatan                     | 2017         |              | 2018         |              | 2019         |              | 2020         |              | Satuan       |
|-----------------------------|--------------|--------------|--------------|--------------|--------------|--------------|--------------|--------------|--------------|
|                             | L            | P            | L            | P            | L            | P            | L            | P            |              |
| Jabatan Fungsional Umum     | 470          | 1.378        | 730          | 334          | 652          | 292          | 602          | 271          | Orang        |
| Jabatan Fungsional Tertentu | 776          | 343          | 432          | 1.318        | 446          | 1.361        | 418          | 1.276        | Orang        |
| Struktural                  |              |              |              |              |              |              |              |              | Orang        |
| Eselon IV                   | 210          | 194          | 189          | 182          | 205          | 208          | 192          | 203          | Orang        |
| Eselon III                  | 75           | 27           | 62           | 25           | 73           | 34           | 72           | 36           | Orang        |
| Eselon II                   | 21           | 3            | 23           | 3            | 20           | 3            | 19           | 3            | Orang        |
| Eselon I                    | 0            | 0            | 0            | 0            | 0            | 0            | 0            | 0            | Orang        |
| <b>JUMLAH</b>               | <b>1.552</b> | <b>1.945</b> | <b>1.436</b> | <b>1.862</b> | <b>1.396</b> | <b>1.898</b> | <b>1.303</b> | <b>1.789</b> | <b>Orang</b> |
|                             | <b>3.497</b> |              | <b>3.298</b> |              | <b>3.294</b> |              | <b>3.092</b> |              | <b>Orang</b> |

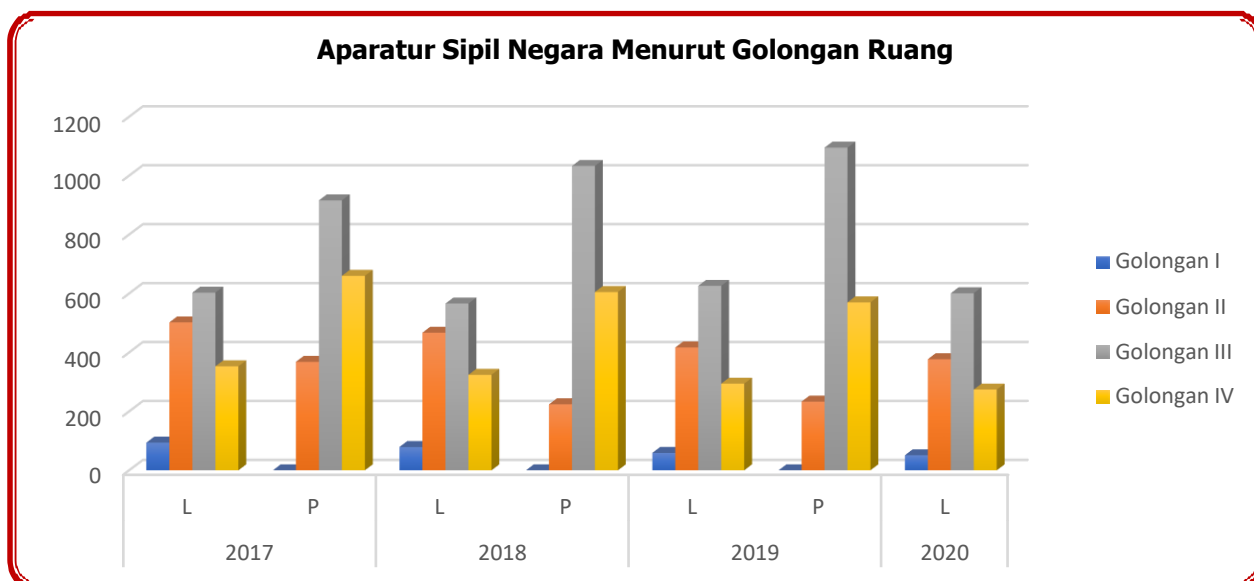
Sumber : Badan Kepegawaian dan Pengembangan Sumber Daya Manusia Kota Madiun



Tabel 1.8 Aparatur Sipil Negara Menurut Golongan Ruang

| Golongan                   | 2017         |              | 2018         |              | 2019         |              | 2020         |              | Satuan       |
|----------------------------|--------------|--------------|--------------|--------------|--------------|--------------|--------------|--------------|--------------|
|                            | L            | P            | L            | P            | L            | P            | L            | P            |              |
| I/a                        | 0            | 0            | 0            | 0            | 0            | 0            | 0            | 0            | Orang        |
| I/b                        | 4            | 0            | 0            | 0            | 0            | 0            | 0            | 0            | Orang        |
| I/c                        | 59           | 0            | 41           | 0            | 20           | 0            | 6            | 0            | Orang        |
| I/d                        | 31           | 0            | 38           | 0            | 39           | 0            | 45           | 0            | Orang        |
| <b>Jumlah Golongan I</b>   | <b>94</b>    | <b>0</b>     | <b>79</b>    | <b>0</b>     | <b>59</b>    | <b>0</b>     | <b>51</b>    | <b>0</b>     | <b>Orang</b> |
| II/a                       | 102          | 9            | 89           | 5            | 69           | 6            | 43           | 3            | Orang        |
| II/b                       | 62           | 34           | 56           | 22           | 72           | 18           | 78           | 17           | Orang        |
| II/c                       | 212          | 220          | 173          | 124          | 158          | 123          | 110          | 87           | Orang        |
| II/d                       | 126          | 105          | 149          | 73           | 118          | 86           | 146          | 96           | Orang        |
| <b>Jumlah Golongan II</b>  | <b>502</b>   | <b>368</b>   | <b>467</b>   | <b>224</b>   | <b>417</b>   | <b>233</b>   | <b>377</b>   | <b>203</b>   | <b>Orang</b> |
| III/a                      | 87           | 232          | 88           | 356          | 166          | 430          | 175          | 404          | Orang        |
| III/b                      | 168          | 224          | 150          | 210          | 129          | 196          | 107          | 200          | Orang        |
| III/c                      | 151          | 171          | 137          | 160          | 142          | 179          | 148          | 201          | Orang        |
| III/d                      | 197          | 289          | 191          | 307          | 189          | 290          | 171          | 270          | Orang        |
| <b>Jumlah Golongan III</b> | <b>603</b>   | <b>916</b>   | <b>566</b>   | <b>1.033</b> | <b>626</b>   | <b>1.095</b> | <b>601</b>   | <b>1.075</b> | <b>Orang</b> |
| IV/a                       | 155          | 233          | 145          | 186          | 126          | 160          | 109          | 151          | Orang        |
| IV/b                       | 167          | 405          | 148          | 394          | 143          | 379          | 140          | 321          | Orang        |
| IV/c                       | 29           | 22           | 30           | 24           | 23           | 29           | 23           | 37           | Orang        |
| IV/d                       | 2            | 0            | 1            | 1            | 1            | 2            | 1            | 2            | Orang        |
| IV/e                       | 0            | 0            | 0            | 0            | 1            | 0            | 1            | 0            | Orang        |
| <b>Jumlah Golongan IV</b>  | <b>353</b>   | <b>660</b>   | <b>324</b>   | <b>605</b>   | <b>294</b>   | <b>570</b>   | <b>274</b>   | <b>511</b>   | <b>Orang</b> |
| <b>JUMLAH</b>              | <b>1.552</b> | <b>1.944</b> | <b>1.436</b> | <b>1.862</b> | <b>1.396</b> | <b>1.898</b> | <b>1.303</b> | <b>1.789</b> | <b>Orang</b> |
|                            | <b>3.496</b> |              | <b>3.298</b> |              | <b>3.294</b> |              | <b>3.092</b> |              | <b>Orang</b> |

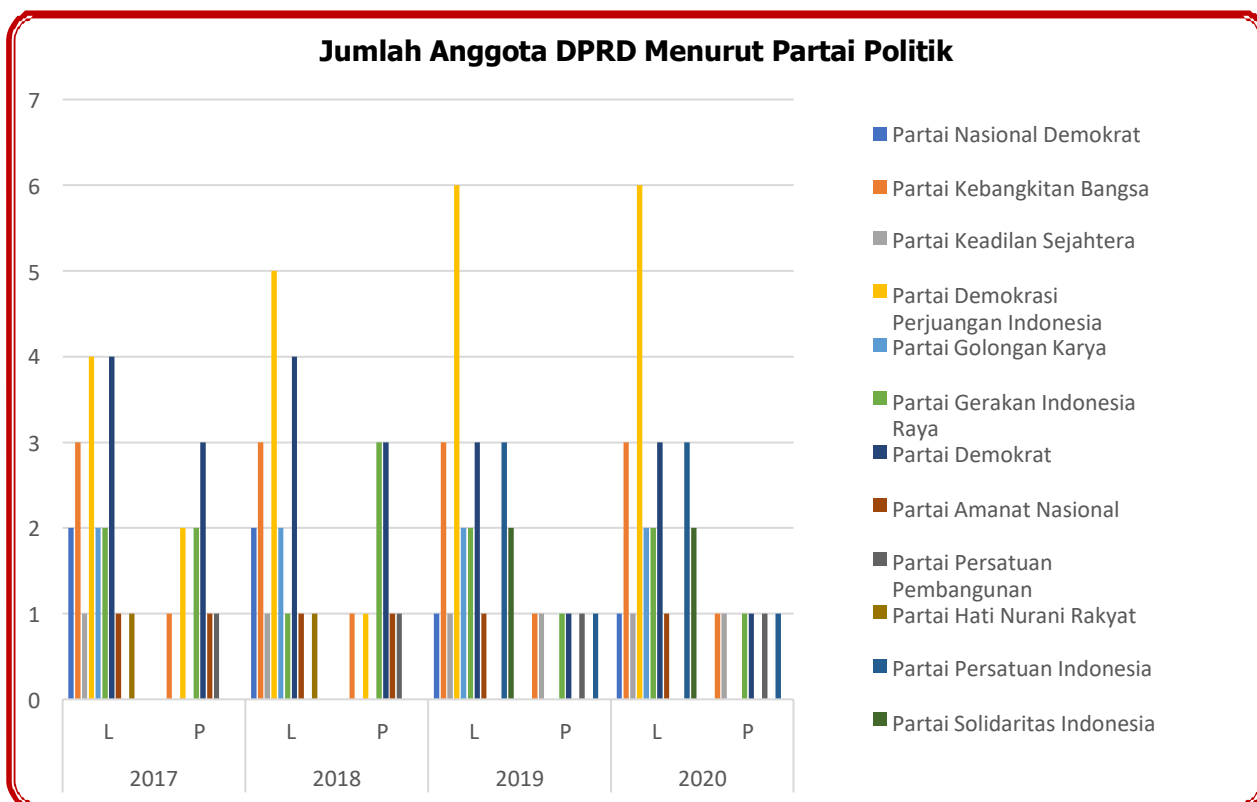
Sumber : Badan Kepegawaian dan Pengembangan Sumber Daya Manusia Kota Madiun



Tabel 1.9 Jumlah Anggota DPRD Menurut Partai Politik

| Partai Politik                        | 2017      |           | 2018      |           | 2019      |          | 2020      |          | Satuan       |
|---------------------------------------|-----------|-----------|-----------|-----------|-----------|----------|-----------|----------|--------------|
|                                       | L         | P         | L         | P         | L         | P        | L         | P        |              |
| Partai Nasional Demokrat              | 2         | 0         | 2         | 0         | 1         | 0        | 1         | 0        | Orang        |
| Partai Kebangkitan Bangsa             | 3         | 1         | 3         | 1         | 3         | 1        | 3         | 1        | Orang        |
| Partai Keadilan Sejahtera             | 1         | 0         | 1         | 0         | 1         | 1        | 1         | 1        | Orang        |
| Partai Demokrasi Indonesia Perjuangan | 4         | 2         | 5         | 1         | 6         | 0        | 6         | 0        | Orang        |
| Partai Golongan Karya                 | 2         | 0         | 2         | 0         | 2         | 0        | 2         | 0        | Orang        |
| Partai Gerakan Indonesia Raya         | 2         | 2         | 1         | 3         | 2         | 1        | 2         | 1        | Orang        |
| Partai Demokrat                       | 4         | 3         | 4         | 3         | 3         | 1        | 3         | 1        | Orang        |
| Partai Amanat Nasional                | 1         | 1         | 1         | 1         | 1         | 0        | 1         | 0        | Orang        |
| Partai Persatuan Pembangunan          | 0         | 1         | 0         | 1         | 0         | 1        | 0         | 1        | orang        |
| Partai Hati Nurani Rakyat             | 1         | 0         | 1         | 0         | 0         | 0        | 0         | 0        |              |
| Partai Persatuan Indonesia            | 0         | 0         | 0         | 0         | 3         | 1        | 3         | 1        | Orang        |
| Partai Solidaritas Indonesia          | 0         | 0         | 0         | 0         | 2         | 0        | 2         | 0        | Orang        |
| <b>JUMLAH</b>                         | <b>20</b> | <b>10</b> | <b>20</b> | <b>10</b> | <b>24</b> | <b>6</b> | <b>24</b> | <b>6</b> | <b>Orang</b> |

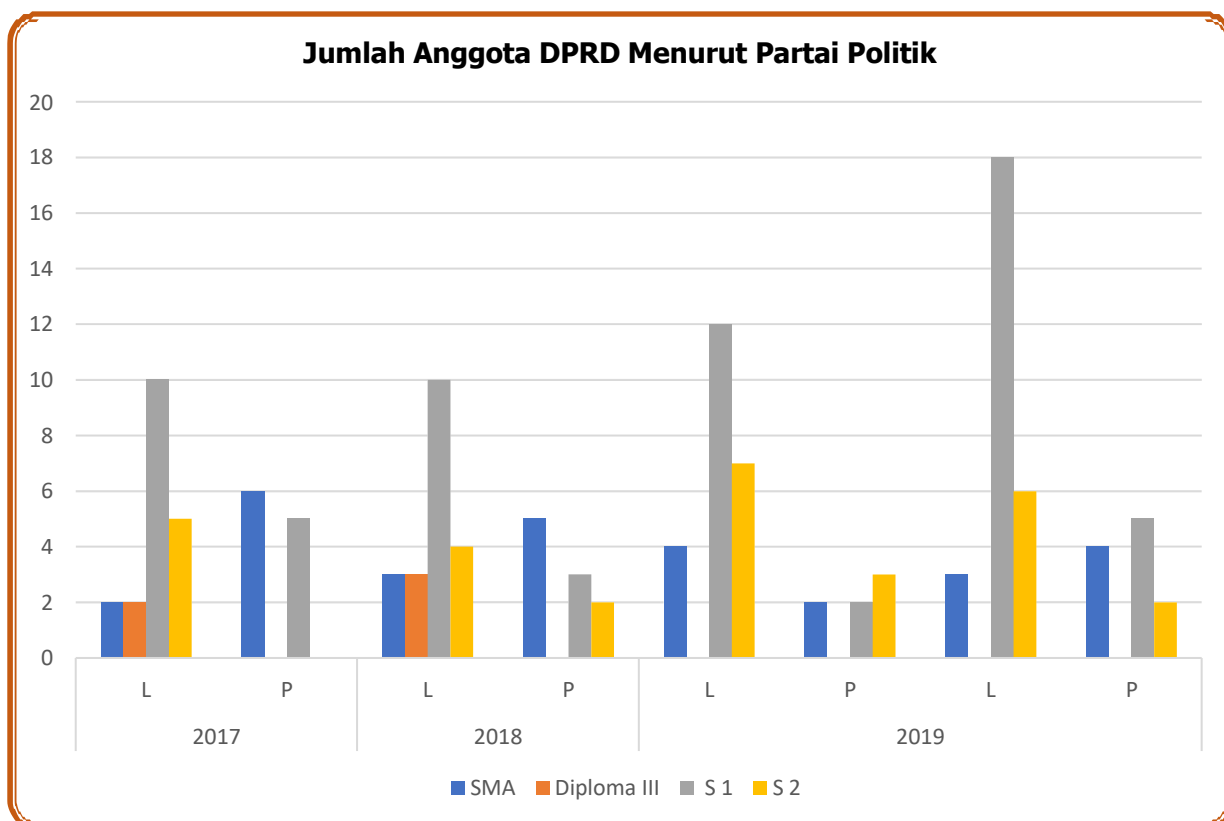
Sumber : Sekretariat DPRD Kota Madiun



Tabel 1.10 Pendidikan Tertinggi Anggota DPRD Menurut Jenis Kelamin

| Elemen Data   | 2017      |           | 2018      |           | 2019      |          | 2020      |           | Satuan |
|---------------|-----------|-----------|-----------|-----------|-----------|----------|-----------|-----------|--------|
|               | L         | P         | L         | P         | L         | P        | L         | P         |        |
| SMA           | 2         | 6         | 3         | 5         | 4         | 2        | 3         | 4         | Orang  |
| Diploma III   | 2         | 0         | 3         | 0         | 0         | 0        | 0         | 0         | Orang  |
| S 1           | 10        | 5         | 10        | 3         | 12        | 2        | 18        | 5         | Orang  |
| S 2           | 5         | 0         | 4         | 2         | 7         | 3        | 6         | 2         | Orang  |
| <b>JUMLAH</b> | <b>19</b> | <b>11</b> | <b>20</b> | <b>10</b> | <b>23</b> | <b>7</b> | <b>27</b> | <b>11</b> | Orang  |

Sumber : Sekretariat DPRD Kota Madiun

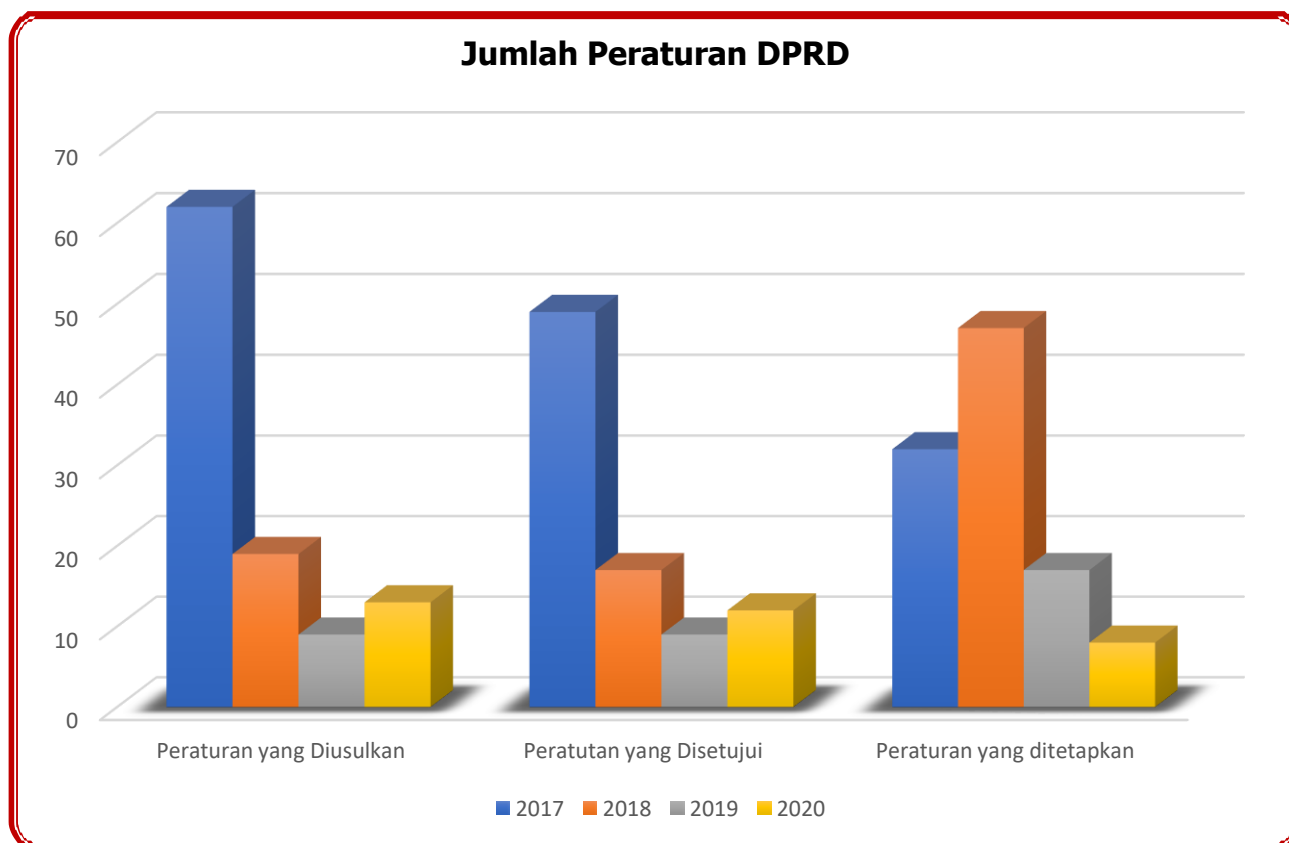




Tabel 1.11 Jumlah Peraturan DPRD

| Elemen Data               | 2017 | 2018 | 2019 | 2020 | Satuan   |
|---------------------------|------|------|------|------|----------|
| Peraturan yang Diusulkan  | 62   | 19   | 9    | 13   | Per DPRD |
| Peraturan yang Disetujui  | 49   | 17   | 9    | 12   | Per DPRD |
| Peraturan yang Ditetapkan | 32   | 47   | 17   | 8    | Per DPRD |

Sumber : Sekretariat DPRD Kota Madiun



**KEPENDUDUKAN  
&  
PENCATATAN SIPIL**



## 2. KEPENDUDUKAN DAN PENCACATAN SIPIIL

Tabel 2.1 Jumlah Penduduk Menurut Kecamatan

| Kecamatan     | 2017           | 2018           | 2019           | 2020           | Satuan      |
|---------------|----------------|----------------|----------------|----------------|-------------|
| Kartoharjo    | 57.985         | 57.927         | 57.748         | 57.668         | Jiwa        |
| Manguharjo    | 62.879         | 62.801         | 63.017         | 62.884         | Jiwa        |
| Taman         | 88.945         | 89.069         | 89.350         | 89.398         | Jiwa        |
| <b>JUMLAH</b> | <b>209.809</b> | <b>209.797</b> | <b>210.115</b> | <b>209.950</b> | <b>Jiwa</b> |

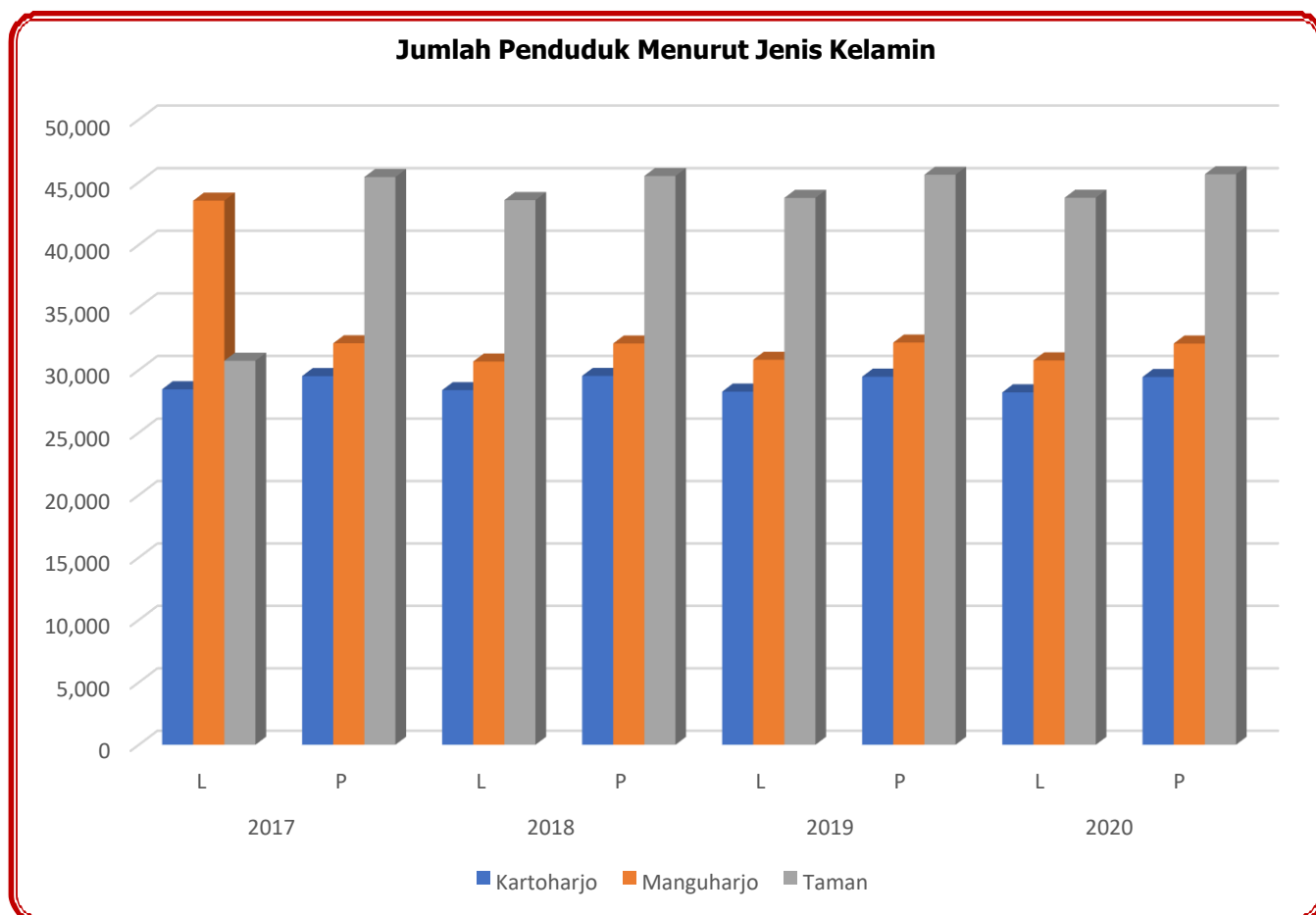
Sumber : Dinas Kependudukan dan Pencatatan Sipil Kota Madiun



Tabel 2.2 Jumlah Penduduk Menurut Jenis Kelamin

| Kecamatan     | 2017           |                | 2018           |                | 2019           |                | 2020           |                | Satuan      |
|---------------|----------------|----------------|----------------|----------------|----------------|----------------|----------------|----------------|-------------|
|               | L              | P              | L              | P              | L              | P              | L              | P              |             |
| Kartoharjo    | 28.466         | 29.519         | 28.393         | 29.534         | 28.276         | 29.472         | 28.219         | 29.449         | jiwa        |
| Manguharjo    | 43.529         | 32.138         | 30.679         | 32.122         | 30.824         | 32.193         | 30.771         | 32.113         | jiwa        |
| Taman         | 30.741         | 45.416         | 43.573         | 45.496         | 43.751         | 45.599         | 43.761         | 45.637         | jiwa        |
| <b>JUMLAH</b> | <b>102.736</b> | <b>107.073</b> | <b>102.645</b> | <b>107.152</b> | <b>102.851</b> | <b>107.264</b> | <b>102.751</b> | <b>107.199</b> | <b>jiwa</b> |
|               | <b>209.809</b> |                | <b>209.797</b> |                | <b>210.115</b> |                | <b>209.950</b> |                | <b>jiwa</b> |

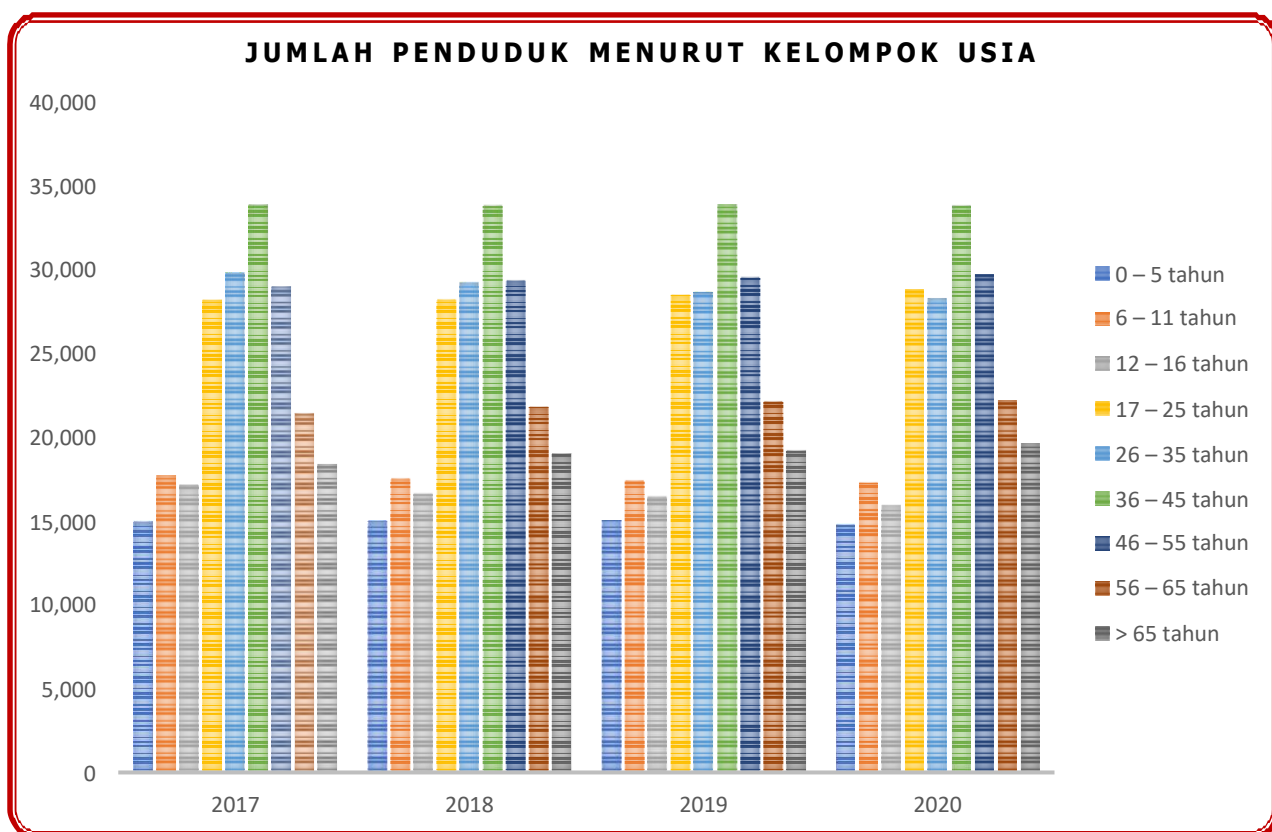
Sumber : Dinas Kependudukan dan Pencatatan Sipil Kota Madiun



Tabel 2.3 Jumlah Penduduk Menurut Kelompok Usia

| Usia          | 2017           | 2018           | 2019           | 2020           | Satuan |
|---------------|----------------|----------------|----------------|----------------|--------|
| 0 – 5 tahun   | 14.875         | 14.904         | 15.007         | 14.694         | jiwa   |
| 6 – 11 tahun  | 17.651         | 17.412         | 17.287         | 17.184         | jiwa   |
| 12 – 16 tahun | 17.114         | 16.571         | 16.395         | 15.894         | jiwa   |
| 17 – 25 tahun | 28.101         | 28.133         | 28.402         | 28.780         | jiwa   |
| 26 – 35 tahun | 29.782         | 29.189         | 28.622         | 28.269         | jiwa   |
| 36 – 45 tahun | 33.773         | 33.725         | 33.856         | 33.718         | jiwa   |
| 46 – 55 tahun | 28.867         | 29.235         | 29.418         | 29.656         | jiwa   |
| 56 – 65 tahun | 21.312         | 21.692         | 22.000         | 22.145         | jiwa   |
| > 65 tahun    | 18.334         | 18.936         | 19.128         | 19.610         | jiwa   |
| <b>JUMLAH</b> | <b>209.809</b> | <b>209.797</b> | <b>210.115</b> | <b>209.950</b> | jiwa   |

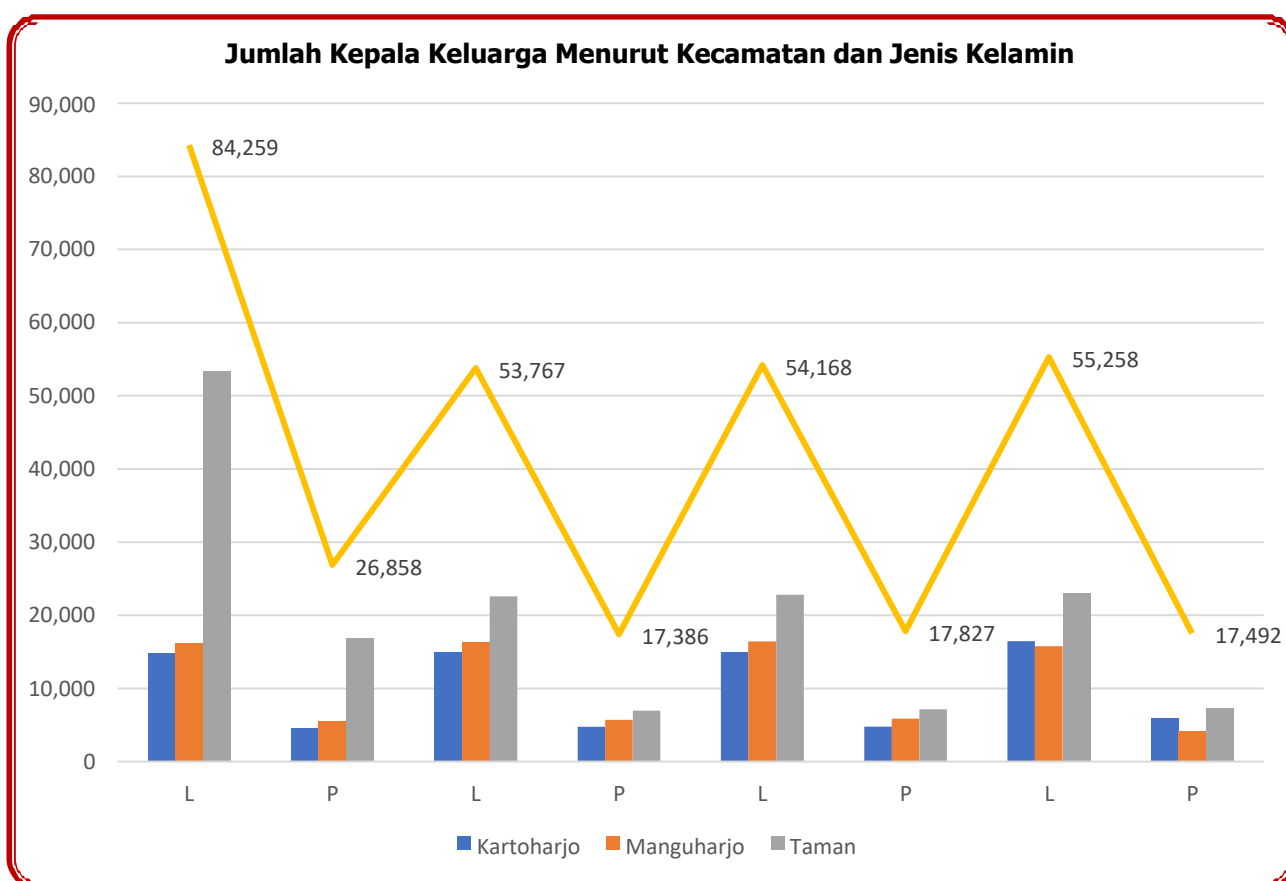
Sumber : Dinas Kependudukan dan Pencatatan Sipil Kota Madiun



Tabel 2.4 Jumlah Kepala Keluarga Menurut Kecamatan dan Jenis Kelamin

| Kecamatan     | 2017          |               | 2018          |               | 2019          |               | 2020          |               | Satuan      |
|---------------|---------------|---------------|---------------|---------------|---------------|---------------|---------------|---------------|-------------|
|               | L             | P             | L             | P             | L             | P             | L             | P             |             |
| Kartoharjo    | 14.775        | 4.547         | 14.910        | 4.719         | 14.963        | 4.798         | 16.478        | 5.968         | jiwa        |
| Manguharjo    | 16.164        | 5.521         | 16.279        | 5.683         | 16.400        | 5.875         | 15.771        | 4.189         | jiwa        |
| Taman         | 53.320        | 16.790        | 22.578        | 6.984         | 22.805        | 7.154         | 23.009        | 7.335         | Jiwa        |
| <b>JUMLAH</b> | <b>84.259</b> | <b>26.858</b> | <b>53.767</b> | <b>17.386</b> | <b>54.168</b> | <b>17.827</b> | <b>55.258</b> | <b>17.492</b> | <b>Jiwa</b> |

Sumber : Dinas Kependudukan dan Pencatatan Sipil Kota Madiun



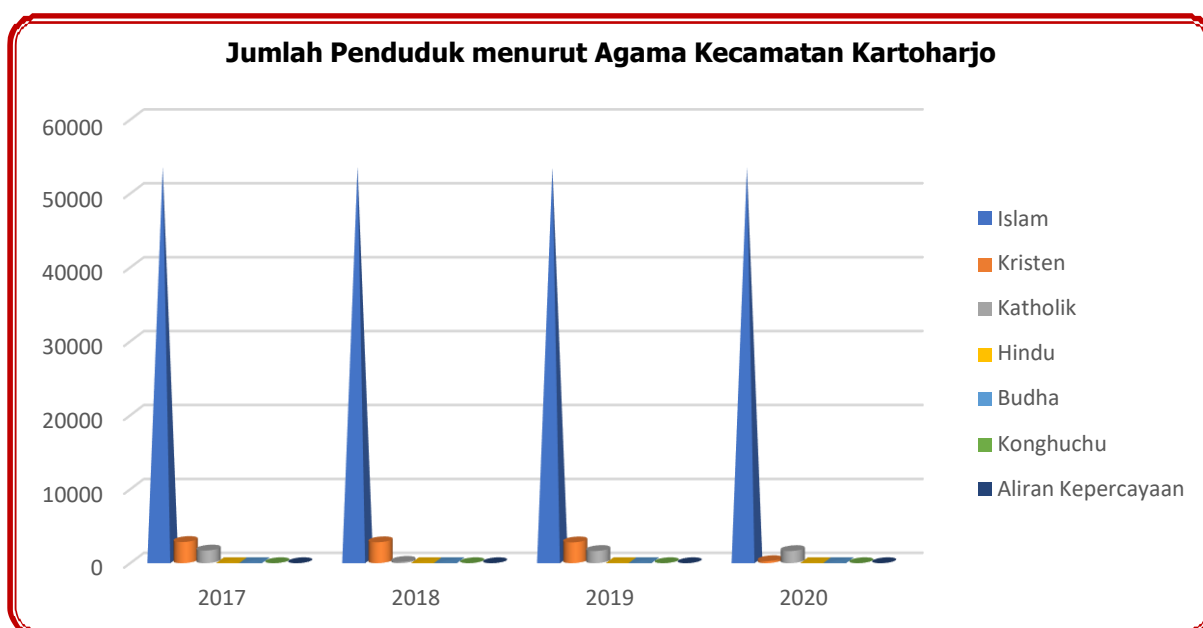


## Data Statistik Sektorah Tahun 2021

Tabel 2.5 Jumlah Penduduk Menurut Agama

| Agama                       | 2017           | 2018           | 2019           | 2020           | Satuan      |
|-----------------------------|----------------|----------------|----------------|----------------|-------------|
| <b>Kecamatan Kartoharjo</b> |                |                |                |                |             |
| Islam                       | 53.269         | 53.293         | 53.171         | 53.161         | jiwa        |
| Kristen                     | 2.865          | 2.828          | 2.812          | 2.760          | jiwa        |
| Katholik                    | 1.709          | 1.770          | 1.645          | 1.637          | Jiwa        |
| Hindu                       | 55             | 54             | 41             | 35             | Jiwa        |
| Budha                       | 80             | 75             | 72             | 68             | Jiwa        |
| Konghuchu                   | 1              | 1              | 1              | 1              | Jiwa        |
| Aliran Kepercayaan          | 6              | 6              | 6              | 6              | Jiwa        |
| <b>Kecamatan Manguharjo</b> |                |                |                |                |             |
| Islam                       | 56.761         | 56.716         | 57.044         | 57.026         | jiwa        |
| Kristen                     | 3.834          | 3.807          | 3.748          | 3.714          | jiwa        |
| Katholik                    | 1.983          | 1.981          | 1.936          | 1.875          | Jiwa        |
| Hindu                       | 90             | 93             | 87             | 83             | Jiwa        |
| Budha                       | 208            | 200            | 199            | 182            | Jiwa        |
| Konghuchu                   | 1              | 1              | 1              | 1              | Jiwa        |
| Aliran Kepercayaan          | 2              | 3              | 2              | 3              | Jiwa        |
| <b>Kecamatan Taman</b>      |                |                |                |                |             |
| Islam                       | 80.205         | 80.383         | 80.704         | 80.857         | jiwa        |
| Kristen                     | 5.435          | 5.426          | 5.414          | 5.344          | jiwa        |
| Katholik                    | 2.743          | 2.724          | 2.705          | 2.677          | Jiwa        |
| Hindu                       | 85             | 86             | 95             | 94             | Jiwa        |
| Budha                       | 450            | 422            | 409            | 401            | Jiwa        |
| Konghuchu                   | 9              | 9              | 9              | 9              | Jiwa        |
| Aliran Kepercayaan          | 18             | 19             | 14             | 16             | Jiwa        |
| <b>JUMLAH</b>               | <b>209.809</b> | <b>209.797</b> | <b>210.115</b> | <b>209.950</b> | <b>Jiwa</b> |

Sumber : Dinas Kependudukan dan Pencatatan Sipil Kota Madiun





Tabel 2.6 Jumlah Penduduk Menurut Jenis Pekerjaan

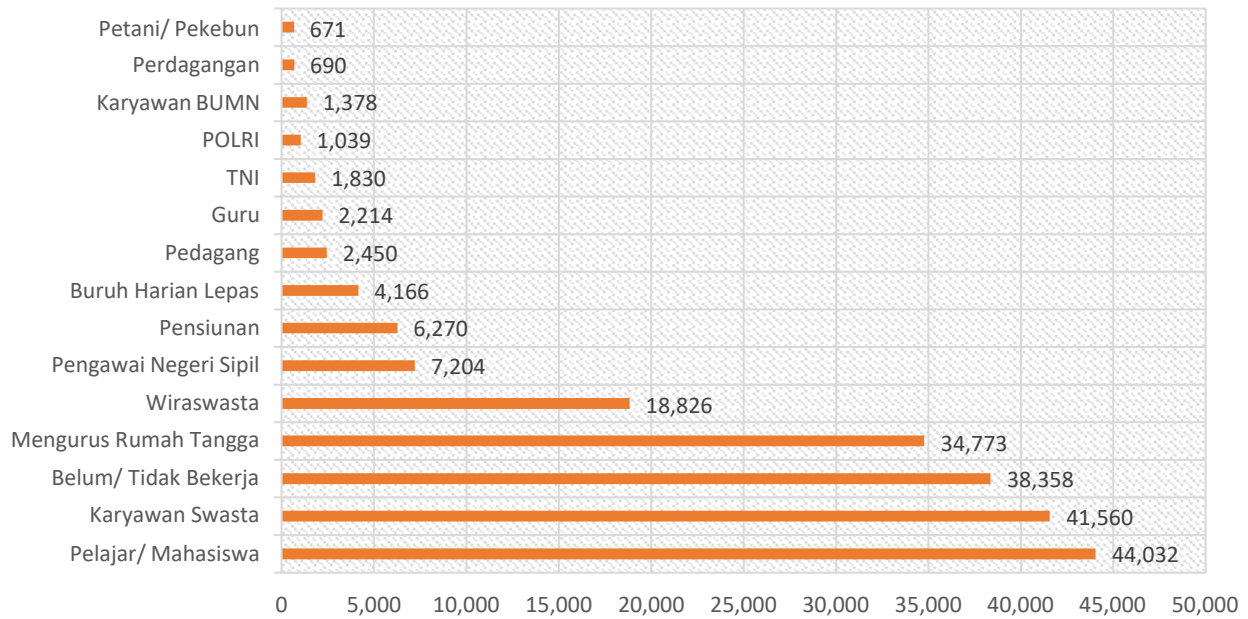
| Jenis Pekerjaan              | 2017   | 2018   | 2019   | 2020   | Satuan |
|------------------------------|--------|--------|--------|--------|--------|
| 1. Belum/ Tidak Bekerja      | 38.358 | 36.721 | 36.390 | 37.270 | orang  |
| 2. Mengurus Rumah Tangga     | 34.773 | 34.606 | 34.412 | 34.227 | orang  |
| 3. Pelajar/ Mahasiswa        | 44.032 | 45.119 | 44.940 | 43.596 | orang  |
| 4. Pensiunan                 | 6.270  | 6.237  | 6.095  | 6.028  | orang  |
| 5. Pegawai Negeri Sipil      | 7.204  | 6.992  | 6.826  | 6.655  | orang  |
| 6. TNI                       | 1.830  | 1.806  | 1.771  | 1.731  | orang  |
| 7. POLRI                     | 1.039  | 1.040  | 1.027  | 1.029  | orang  |
| 8. Perdagangan               | 690    | 693    | 663    | 651    | orang  |
| 9. Petani/ Pekebun           | 671    | 659    | 635    | 619    | orang  |
| 10. Peternak                 | 27     | 27     | 27     | 25     | orang  |
| 11. Nelayan/ Perikanan       | 6      | 6      | 6      | 5      | orang  |
| 12. Industri                 | 40     | 38     | 39     | 37     | orang  |
| 13. Konstruksi               | 37     | 39     | 38     | 36     | orang  |
| 14. Transportasi             | 38     | 36     | 35     | 35     | orang  |
| 15. Karyawan Swasta          | 41.560 | 42.629 | 44.196 | 45.015 | orang  |
| 16. Karyawan BUMN            | 1.378  | 1.415  | 1.459  | 1.512  | orang  |
| 17. Karyawan BUMD            | 172    | 179    | 185    | 186    | orang  |
| 18. Karyawan Honorer         | 447    | 456    | 471    | 478    | orang  |
| 19. Buruh Harian Lepas       | 4.166  | 4.085  | 4.001  | 3.940  | orang  |
| 20. Buruh Tani/ Perkebunan   | 403    | 395    | 380    | 367    | orang  |
| 21. Buruh Nelayan/ Perikanan | 2      | 2      | 2      | 3      | orang  |
| 22. Buruh Peternakan         | 7      | 7      | 7      | 6      | orang  |
| 23. Pembantu Rumah Tangga    | 372    | 359    | 335    | 329    | orang  |
| 24. Tukang Cukur             | 25     | 25     | 24     | 23     | orang  |
| 25. Tukang Listrik           | 25     | 23     | 21     | 19     | orang  |
| 26. Tukang Batu              | 321    | 313    | 310    | 304    | orang  |
| 27. Tukang Kayu              | 72     | 68     | 69     | 71     | orang  |
| 28. Tukang Sol Sepatu        | 9      | 9      | 9      | 9      | orang  |
| 29. Tukang Las/ Pandai Besi  | 41     | 416    | 38     | 40     | orang  |
| 30. Tukang Jahit             | 172    | 74     | 161    | 159    | orang  |
| 31. Tukang Gigi              | 3      | 3      | 4      | 4      | orang  |
| 32. Penata Rias              | 17     | 3      | 15     | 16     | orang  |
| 33. Penata Busana            | 1      | 0      | 1      | 1      | orang  |
| 34. Penata Rambut            | 26     | 3      | 26     | 26     | orang  |
| 35. Mekanik                  | 95     | 97     | 95     | 90     | orang  |

## Data Statistik Sektoral Tahun 2021

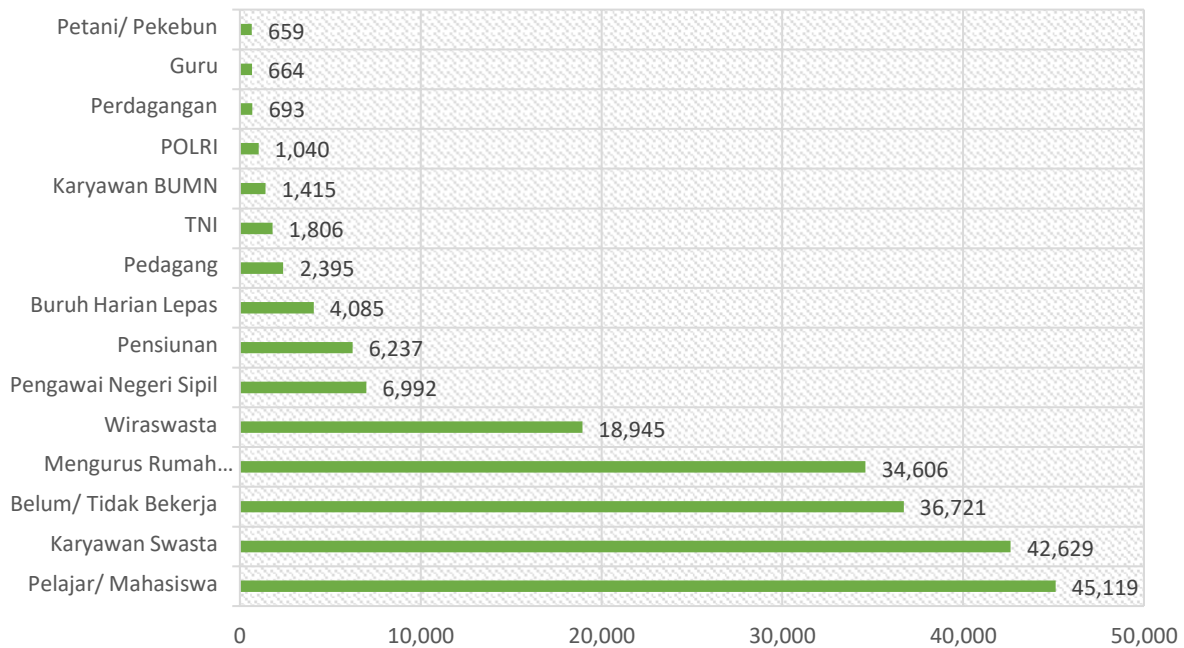
|                         |        |        |        |        |       |
|-------------------------|--------|--------|--------|--------|-------|
| 36. Seniman             | 25     | 26     | 28     | 24     | orang |
| 37. Tabib               | 6      | 4      | 4      | 4      | orang |
| 38. Paraji              | 4      | 3      | 3      | 3      | orang |
| 39. Perancang Busana    | 2      | 22     | 2      | 2      | orang |
| 40. Penerjemah          | 0      | 0      | 1      | 1      | orang |
| 41. Imam Masjid         | 5      | 5      | 5      | 5      | orang |
| 42. Pendeta             | 50     | 46     | 49     | 46     | orang |
| 43. Pastor              | 5      | 5      | 5      | 6      | orang |
| 44. Wartawan            | 28     | 27     | 26     | 26     | orang |
| 45. Ustadz/ Mubaligh    | 2      | 14     | 2      | 2      | orang |
| 46. Juru Masak          | 21     | 14     | 20     | 20     | orang |
| 47. Anggota DPR RI      | 1      | 1      | 1      | 1      | orang |
| 48. Wakil Walikota      | 1      | 1      | 1      | 1      | orang |
| 49. Anggota DPRD        | 14     | 178    | 12     | 12     | orang |
| 50. Dosen               | 312    | 1.644  | 343    | 345    | orang |
| 51. Guru                | 2.214  | 664    | 2.114  | 2.078  | orang |
| 52. Pilot               | 1      | 2      | 1      | 1      | orang |
| 53. Pengacara           | 14     | 17     | 10     | 11     | orang |
| 54. Notaris             | 10     | 3      | 9      | 11     | orang |
| 55. Arsitek             | 9      | 10     | 6      | 5      | orang |
| 56. Akuntan             | 2      | 2      | 2      | 2      | orang |
| 57. Konsultan           | 27     | 140    | 27     | 26     | orang |
| 58. Dokter              | 225    | 219    | 235    | 242    | orang |
| 59. Bidan               | 98     | 217    | 109    | 110    | orang |
| 60. Perawat             | 281    | 98     | 291    | 297    | orang |
| 61. Apoteker            | 35     | 8      | 39     | 36     | orang |
| 62. Psikiater/ Psikolog | 1      | 1      | 1      | 1      | orang |
| 63. Penyiar Televisi    | 1      | 1      | 1      | 1      | orang |
| 64. Penyiar Radio       | 3      | 3      | 3      | 3      | orang |
| 65. Pelaut              | 47     | 47     | 46     | 46     | orang |
| 66. Peneliti            | 3      | 4      | 6      | 5      | orang |
| 67. Sopir               | 314    | 311    | 306    | 299    | orang |
| 68. Pialang             | 5      | 5      | 4      | 4      | orang |
| 69. Pedagang            | 2.450  | 2.395  | 2.345  | 2.303  | orang |
| 70. Perangkat Desa      | 9      | 7      | 7      | 6      | orang |
| 71. Biarawati           | 38     | 38     | 38     | 38     | orang |
| 72. Wiraswasta          | 18.826 | 18.945 | 18.994 | 19.117 | orang |
| 73. Pekerjaan Lainnya   | 391    | 355    | 306    | 268    | orang |

Sumber : Dinas Kependudukan dan Pencatatan Sipil Kota Madiun

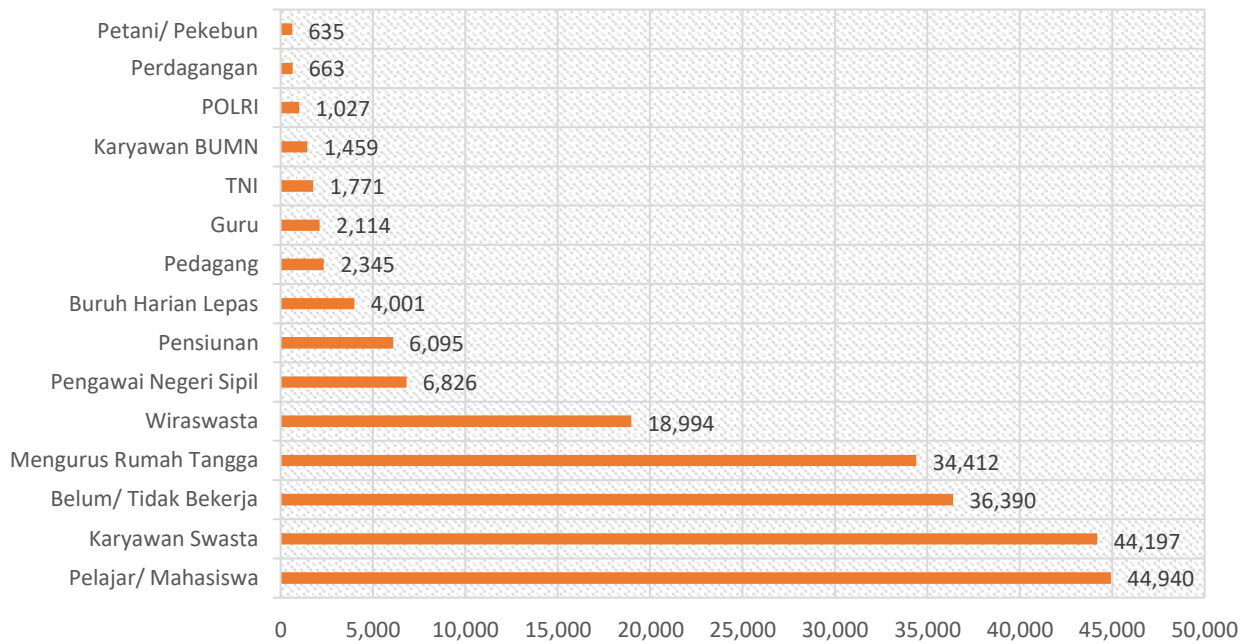
### 15 Pekerjaan Teratas Penduduk Kota Madiun Tahun 2017



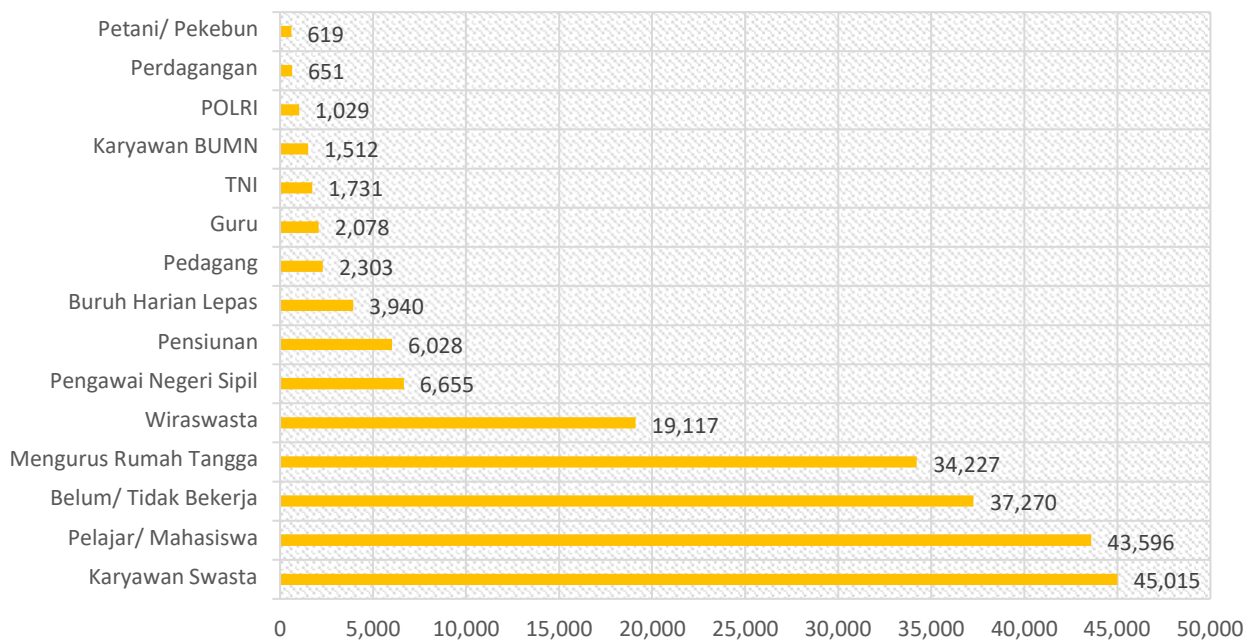
### 15 Pekerjaan Teratas Penduduk Kota Madiun Tahun 2018



### 15 Pekerjaan Teratas Penduduk Kota Madiun Tahun 2019



### 15 Pekerjaan Teratas Penduduk Kota Madiun Tahun 2020





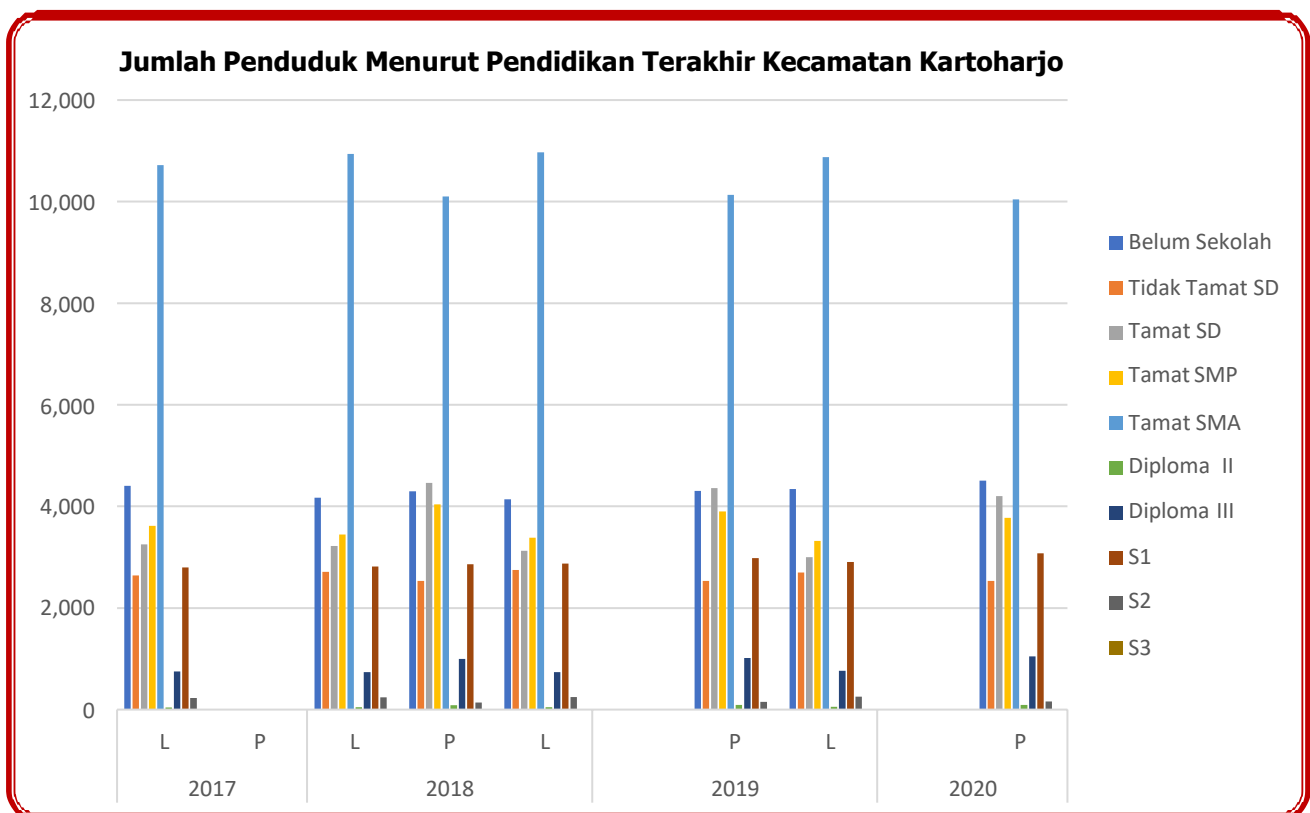
Tabel 2.7 Jumlah Penduduk Menurut Pendidikan Terakhir

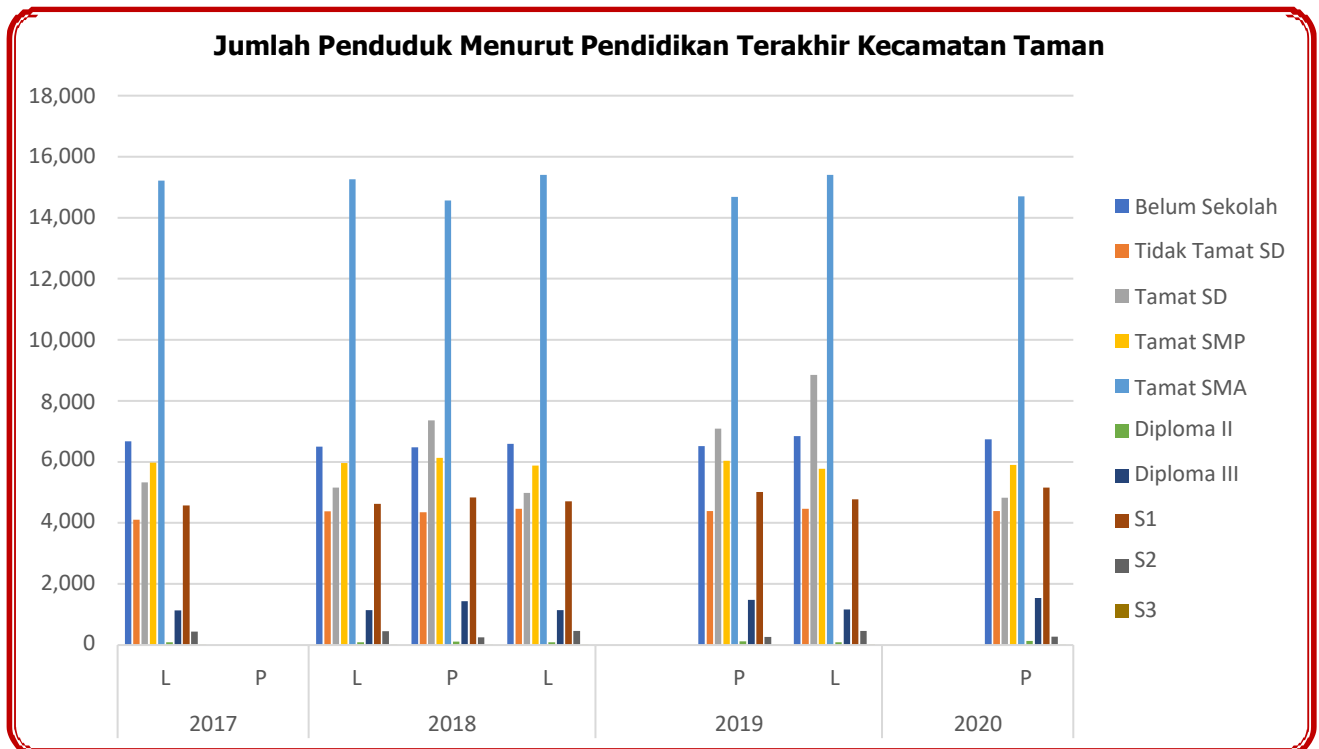
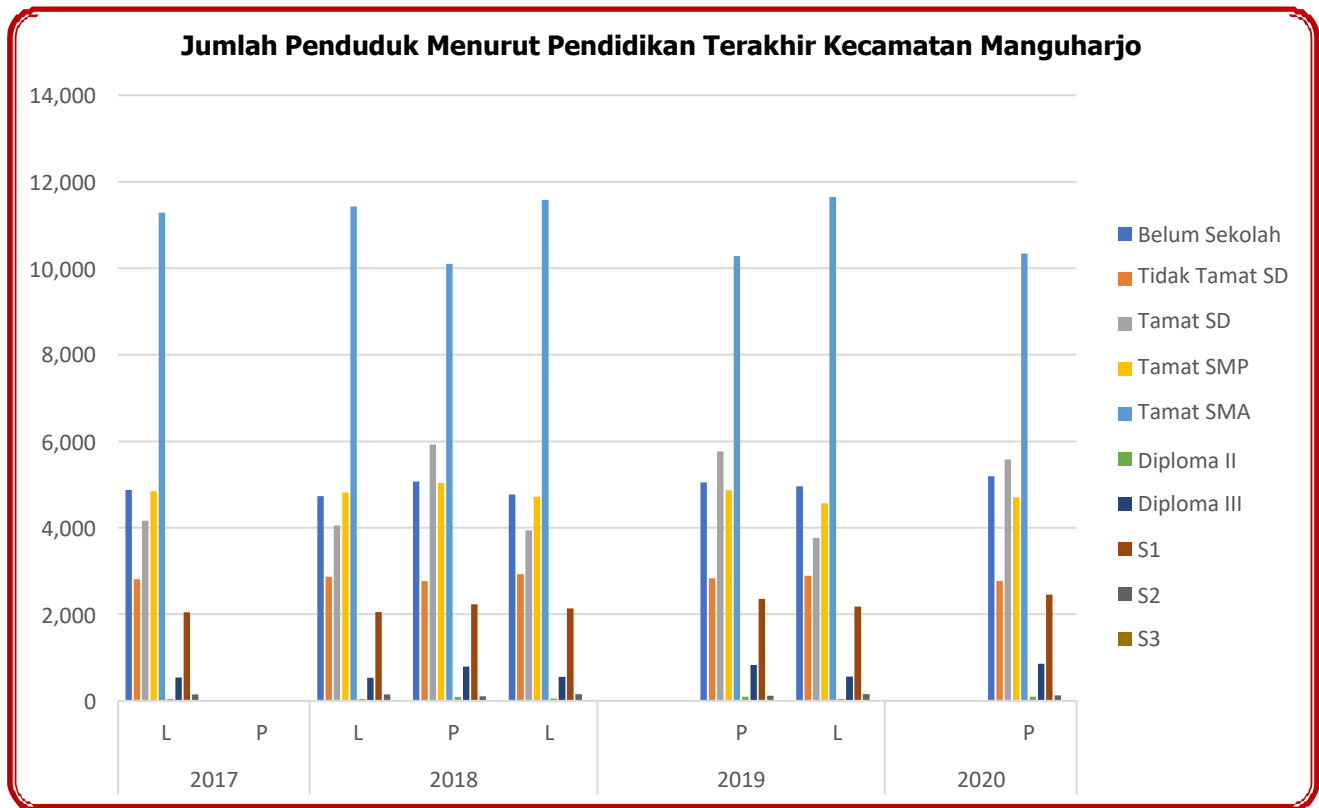
| Elemen Data                 | 2017   |       | 2018   |        | 2019   |        | 2020   |        | Satuan |
|-----------------------------|--------|-------|--------|--------|--------|--------|--------|--------|--------|
|                             | L      | P     | L      | P      | L      | P      | L      | P      |        |
| <b>Kecamatan Kartoharjo</b> |        |       |        |        |        |        |        |        |        |
| Belum Sekolah               | 4.409  | 4.504 | 4.171  | 4.300  | 4.143  | 4.305  | 4.342  | 4.508  | jiwa   |
| Tidak Tamat SD              | 2.643  | 2.467 | 2.713  | 2.536  | 2.746  | 2.534  | 2.699  | 2.533  | jiwa   |
| Tamat SD                    | 3.250  | 4.540 | 3.221  | 4.464  | 3.130  | 4.361  | 2.999  | 4.205  | Jiwa   |
| Tamat SMP                   | 3.618  | 4.162 | 3.449  | 4.040  | 3.384  | 3.901  | 3.324  | 3.778  | Jiwa   |
| Tamat SMA                   | 10.719 | 9.835 | 10.941 | 10.101 | 10.969 | 10.131 | 10.876 | 10.043 | Jiwa   |
| Diploma II                  | 42     | 84    | 43     | 84     | 48     | 87     | 49     | 91     | Jiwa   |
| Diploma III                 | 749    | 974   | 740    | 998    | 740    | 1.016  | 763    | 1.046  | Jiwa   |
| S1                          | 2.802  | 2.818 | 2.821  | 2.865  | 2.873  | 2.979  | 2.909  | 3.079  | Jiwa   |
| S2                          | 229    | 131   | 238    | 142    | 246    | 155    | 252    | 162    | Jiwa   |
| S3                          | 5      | 4     | 6      | 4      | 6      | 3      | 6      | 4      | Jiwa   |
| <b>Kecamatan Manguharjo</b> |        |       |        |        |        |        |        |        |        |
| Belum Sekolah               | 4.877  | 5.290 | 4.733  | 5.071  | 4.772  | 5.050  | 4.962  | 5.191  | jiwa   |
| Tidak Tamat SD              | 2.807  | 2.664 | 2.866  | 2.766  | 2.924  | 2.828  | 2.890  | 2.775  | jiwa   |
| Tamat SD                    | 4.161  | 6.070 | 4.054  | 5.921  | 3.943  | 5.763  | 3.764  | 5.576  | Jiwa   |
| Tamat SMP                   | 4.842  | 5.049 | 4.815  | 5.035  | 4.716  | 4.867  | 4.566  | 4.702  | Jiwa   |
| Tamat SMA                   | 11.292 | 9.929 | 11.433 | 10.108 | 11.582 | 10.285 | 11.648 | 10.339 | Jiwa   |
| Diploma II                  | 39     | 85    | 44     | 89     | 46     | 94     | 44     | 93     | Jiwa   |
| Diploma III                 | 534    | 770   | 528    | 792    | 550    | 829    | 557    | 858    | Jiwa   |
| S1                          | 2.043  | 2.175 | 2.054  | 2.233  | 2.134  | 2.361  | 2.180  | 2.456  | Jiwa   |
| S2                          | 143    | 103   | 147    | 104    | 151    | 113    | 154    | 120    | Jiwa   |
| S3                          | 3      | 3     | 5      | 3      | 6      | 3      | 6      | 3      | Jiwa   |

## Data Statistik Sektoral Tahun 2021

| Kecamatan Taman |        |        |        |        |        |        |        |        |      |
|-----------------|--------|--------|--------|--------|--------|--------|--------|--------|------|
| Belum Sekolah   | 6.675  | 6.675  | 6.502  | 6.481  | 6.593  | 6.520  | 6.848  | 6.743  | jiwa |
| Tidak Tamat SD  | 4.109  | 4.065r | 4.379  | 4.351  | 4.464  | 4.391  | 4.462  | 4.389  | jiwa |
| Tamat SD        | 5.322  | 7.576  | 5.153  | 7.356  | 4.981  | 7.088  | 8.851  | 4.819  | Jiwa |
| Tamat SMP       | 5.975  | 6.190  | 5.961  | 6.137  | 5.884  | 6.035  | 5.772  | 5.902  | Jiwa |
| Tamat SMA       | 15.208 | 14.511 | 15.257 | 14.565 | 15.402 | 14.676 | 15.402 | 14.696 | Jiwa |
| Diploma II      | 90     | 112    | 92     | 116    | 97     | 126    | 95     | 131    | Jiwa |
| Diploma III     | 1.134  | 1.405  | 1.141  | 1.440  | 1.144  | 1.482  | 1.159  | 1.536  | Jiwa |
| S1              | 4.569  | 4.658  | 4.625  | 4.833  | 4.708  | 5.016  | 4.775  | 5.162  | Jiwa |
| S2              | 439    | 223    | 453    | 250    | 464    | 262    | 463    | 269    | Jiwa |
| S3              | 8      | 1      | 10     | 3      | 14     | 3      | 16     | 4      | Jiwa |

Sumber : Dinas Kependudukan dan Pencatatan Sipil Kota Madiun





# TENAGA KERJA



### 3. TENAGA KERJA

Tabel 3.1 Tenaga Kerja

| Elemen Data  | 2017       | 2018       | 2019       | 2020      | Satuan            |
|--|------------|------------|------------|-----------|-------------------|
| <b>Jumlah Tenaga Kerja di Luar Negeri</b>                | <b>190</b> | <b>201</b> | <b>167</b> | <b>52</b> | <b>orang</b>      |
| Terdidik   | 190        | 201        | 166        | 52        | orang             |
| Tidak Terdidik   | 0          | 0          | 1          | 0         | orang             |
| <b>Jumlah Kasus TKI di Luar Negeri</b>                   | <b>0</b>   | <b>0</b>   | <b>0</b>   | <b>0</b>  | <b>kasus</b>      |
| <b>Jumlah Perusahaan yang mempekerjakan tenaga asing</b> | <b>3</b>   | <b>4</b>   | <b>4</b>   | <b>2</b>  | <b>perusahaan</b> |
| <b>Jumlah Pekerja Tenaga Asing</b>                       | <b>10</b>  | <b>10</b>  | <b>13</b>  | <b>7</b>  | <b>orang</b>      |
| Pekerja Legal  | 10         | 10         | 13         | 7         | orang             |
| Pekerja Ilegal   | 0          | 0          | 0          | 0         | orang             |

Sumber : Dinas Tenaga Kerja, Koperasi Usaha Kecil dan Menengah Kota Madiun



Tabel 3.2 Jumlah Angkatan Kerja dan Bukan Angkatan Kerja

| Elemen Data                           | 2017           | 2018           | 2019           | 2020           | Satuan       |
|---------------------------------------|----------------|----------------|----------------|----------------|--------------|
| Angkatan Kerja                        | 121.864        | 153.842        | 94.105         | 98.529         | Orang        |
| Bukan Angkatan Kerja                  | 16.489         | 17.295         | 46.197         | 45.032         | Orang        |
| <b>Penduduk Usia 15 Tahun Ke Atas</b> | <b>138.353</b> | <b>171.137</b> | <b>141.022</b> | <b>143.561</b> | <b>Orang</b> |

Sumber : Dinas Tenaga Kerja, Koperasi Usaha Kecil dan Menengah Kota Madiun

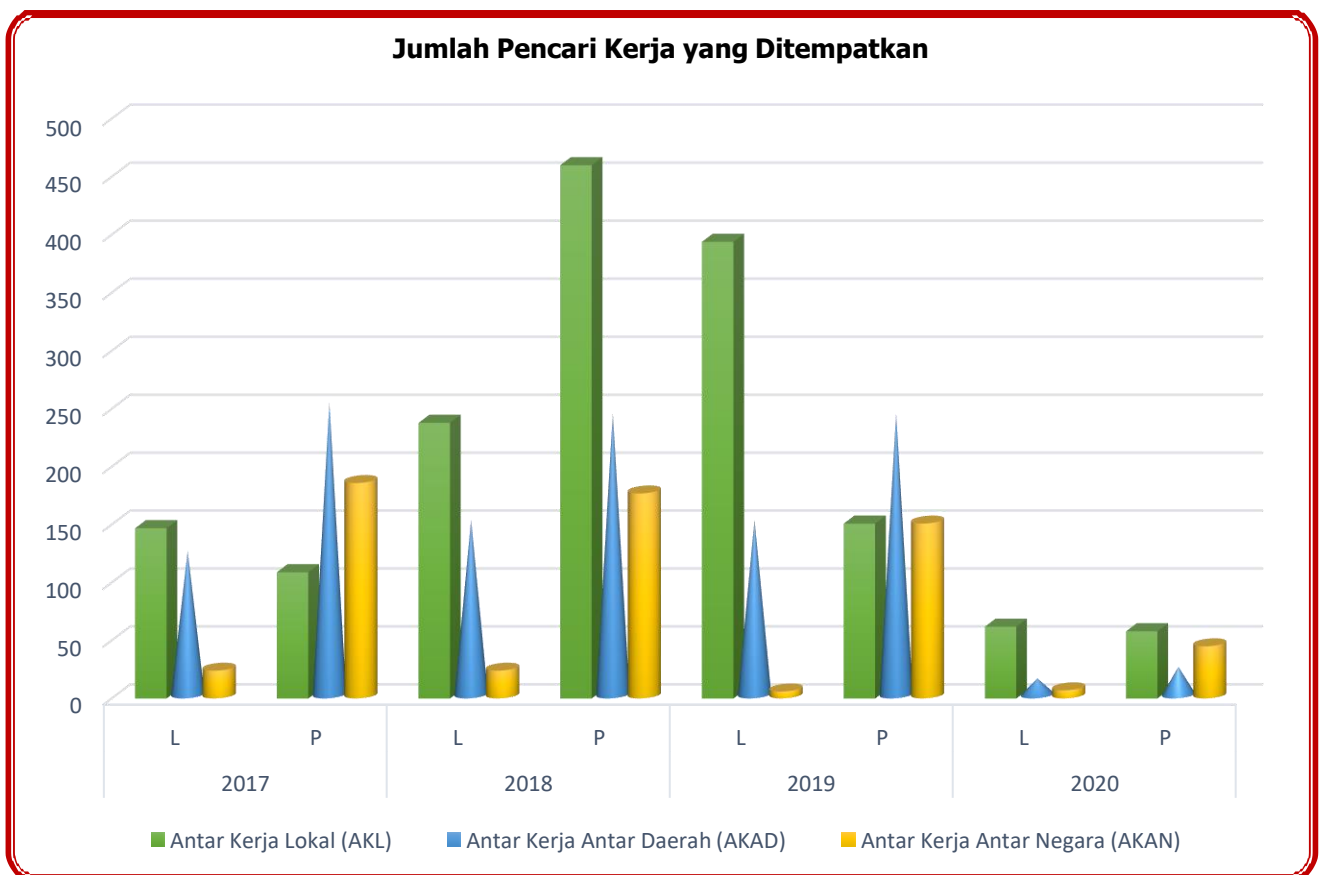




Tabel 3.3 Jumlah Pencari Kerja yang Ditempatkan

| Elemen Data                     | 2017 |     | 2018 |     | 2019 |     | 2020 |    | Satuan |
|---------------------------------|------|-----|------|-----|------|-----|------|----|--------|
|                                 | L    | P   | L    | P   | L    | P   | L    | P  |        |
| Antar Kerja Lokal (AKL)         | 147  | 109 | 238  | 460 | 394  | 151 | 62   | 58 | Orang  |
| Antar Kerja Antar Daerah (AKAD) | 124  | 252 | 151  | 243 | 151  | 243 | 14   | 24 | Orang  |
| Antar Kerja Antar Negara (AKAN) | 24   | 186 | 24   | 177 | 6    | 151 | 7    | 45 | orang  |

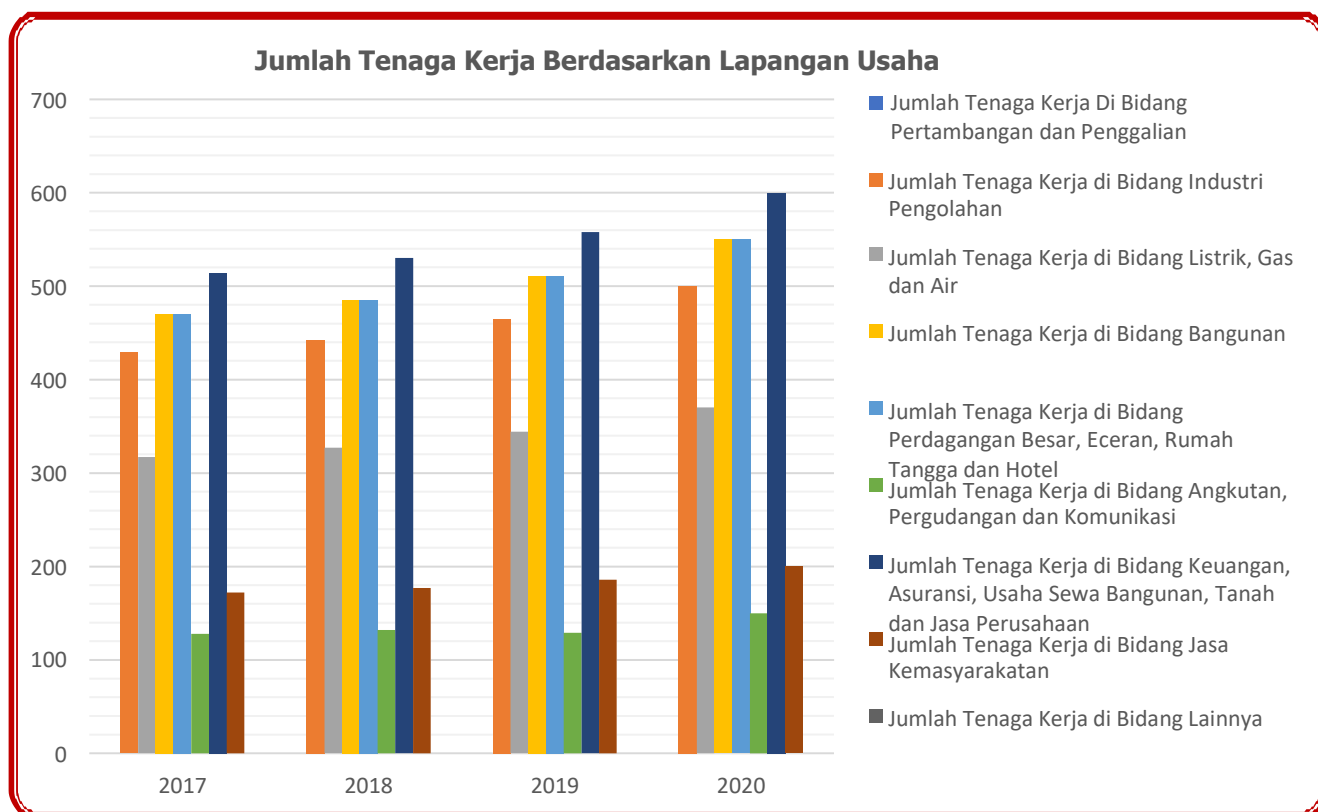
Sumber : Dinas Tenaga Kerja, Koperasi Usaha Kecil dan Menengah Kota Madiun




Tabel 3.4 Jumlah Tenaga Kerja Berdasarkan Lapangan Usaha

| Elemen Data  | 2017 | 2018 | 2019 | 2020 | Satuan |
|--|------|------|------|------|--------|
| Jumlah Tenaga Kerja Di Bidang Pertambangan dan Penggalian  | 0    | 0    | 0    | 0    | Orang  |
| Jumlah Tenaga Kerja di Bidang Industri Pengolahan  | 429  | 442  | 465  | 500  | Orang  |
| Jumlah Tenaga Kerja di Bidang Listrik, Gas dan Air   | 317  | 327  | 344  | 370  | Orang  |
| Jumlah Tenaga Kerja di Bidang Bangunan   | 470  | 485  | 511  | 550  | Orang  |
| Jumlah Tenaga Kerja di Bidang Perdagangan Besar, Eceran, Rumah Tangga dan Hotel                  | 470  | 485  | 511  | 550  | Orang  |
| Jumlah Tenaga Kerja di Bidang Angkutan, Pergudangan dan Komunikasi                               | 128  | 132  | 129  | 150  | Orang  |
| Jumlah Tenaga Kerja di Bidang Keuangan, Asuransi, Usaha Sewa Bangunan, Tanah dan Jasa Perusahaan | 514  | 530  | 558  | 600  | Orang  |
| Jumlah Tenaga Kerja di Bidang Jasa Kemasyarakatan  | 172  | 177  | 186  | 200  | Orang  |
| Jumlah Tenaga Kerja di Bidang Lainnya  | 0    | 0    | 0    | 0    | Orang  |

Sumber : Dinas Tenaga Kerja, Koperasi Usaha Kecil dan Menengah Kota Madiun



# PENDIDIKAN

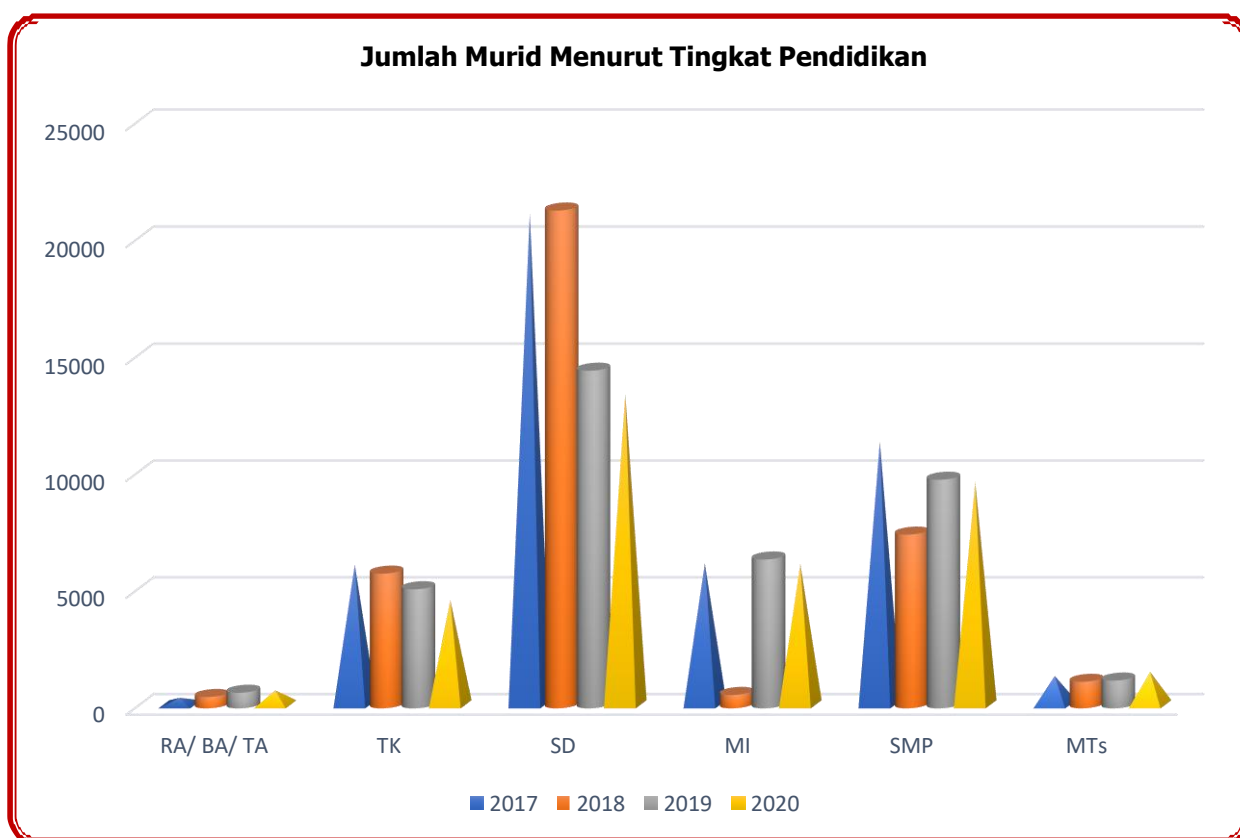


#### 4. PENDIDIKAN

Tabel 4.1 Jumlah Murid Menurut Tingkat Pendidikan

| Elemen Data            | 2017   | 2018   | 2019   | 2020   | Satuan |
|------------------------|--------|--------|--------|--------|--------|
| RA/ BA/ TA             | 281    | 486    | 667    | 603    | murid  |
| Taman Kanak-kanak (TK) | 5.984  | 5.768  | 5.099  | 4.494  | murid  |
| SD                     | 21.004 | 21.295 | 14.452 | 13.307 | murid  |
| MI                     | 6.036  | 5.740  | 6.372  | 6.036  | murid  |
| SMP                    | 11.245 | 7.439  | 9.788  | 9.549  | murid  |
| MTs                    | 1.219  | 1.136  | 1.189  | 1.402  | murid  |

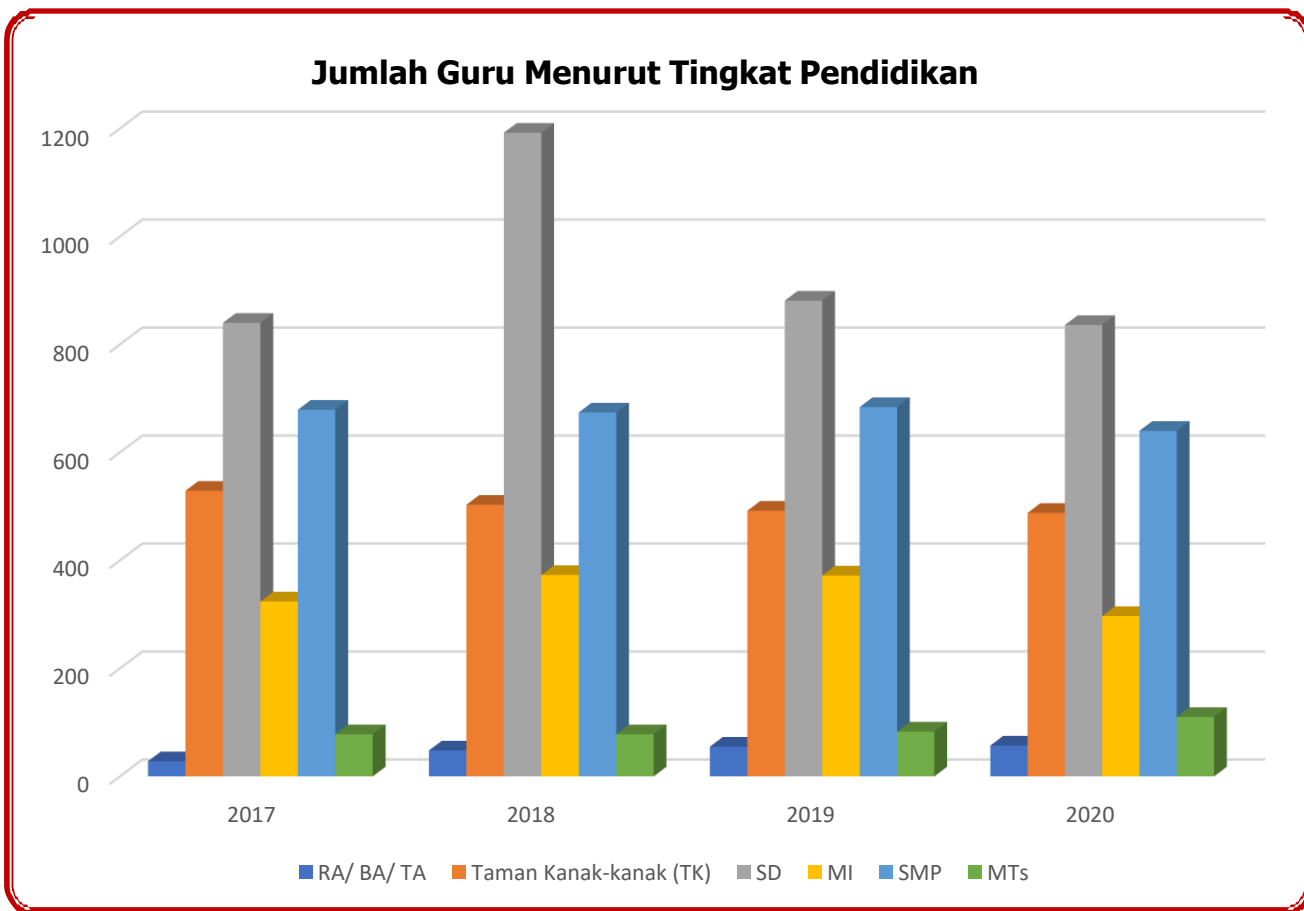
Sumber : Dinas Pendidikan Kota Madiun



Tabel 4.2 Jumlah Guru Menurut Tingkat Pendidikan

| Elemen Data            | 2017 | 2018 | 2019 | 2020 | Satuan |
|------------------------|------|------|------|------|--------|
| RA/ BA/ TA             | 28   | 48   | 55   | 57   | orang  |
| Taman Kanak-kanak (TK) | 529  | 503  | 492  | 488  | orang  |
| SD                     | 840  | 1192 | 881  | 836  | orang  |
| MI                     | 324  | 373  | 372  | 297  | orang  |
| SMP                    | 679  | 674  | 684  | 640  | orang  |
| MTs                    | 78   | 78   | 83   | 110  | orang  |

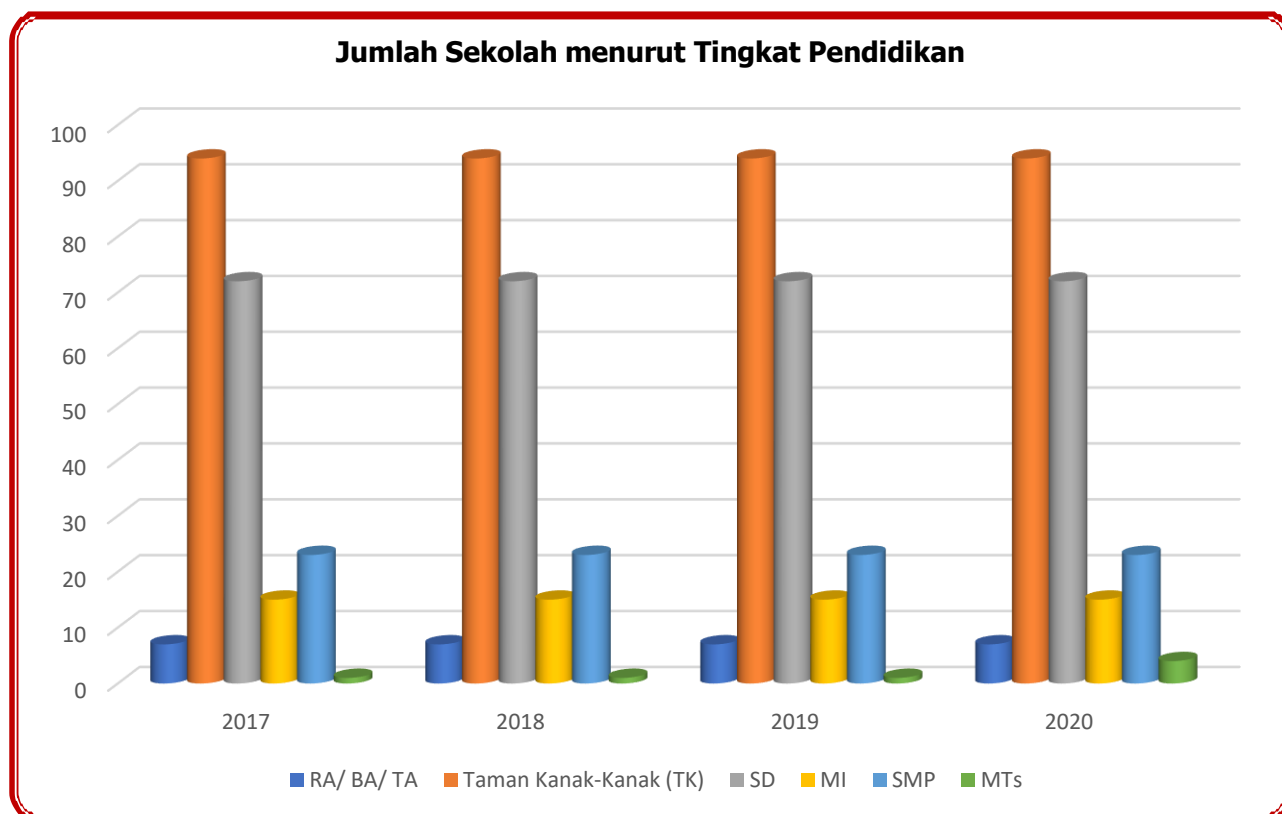
Sumber : Dinas Pendidikan Kota Madiun



Tabel 4.3 Jumlah Sekolah menurut Tingkat Pendidikan

| Elemen Data            | 2017 | 2018 | 2019 | 2020 | Satuan  |
|------------------------|------|------|------|------|---------|
| RA/ BA/ TA             | 7    | 7    | 7    | 7    | Sekolah |
| Taman Kanak-Kanak (TK) | 94   | 94   | 94   | 94   | Sekolah |
| SD                     | 72   | 72   | 72   | 72   | Sekolah |
| MI                     | 15   | 15   | 15   | 15   | Sekolah |
| SMP                    | 23   | 23   | 23   | 23   | Sekolah |
| MTs                    | 1    | 1    | 1    | 4    | Sekolah |

Sumber : Dinas Pendidikan Kota Madiun





Tabel 4.4 Angka Partisipasi Kasar

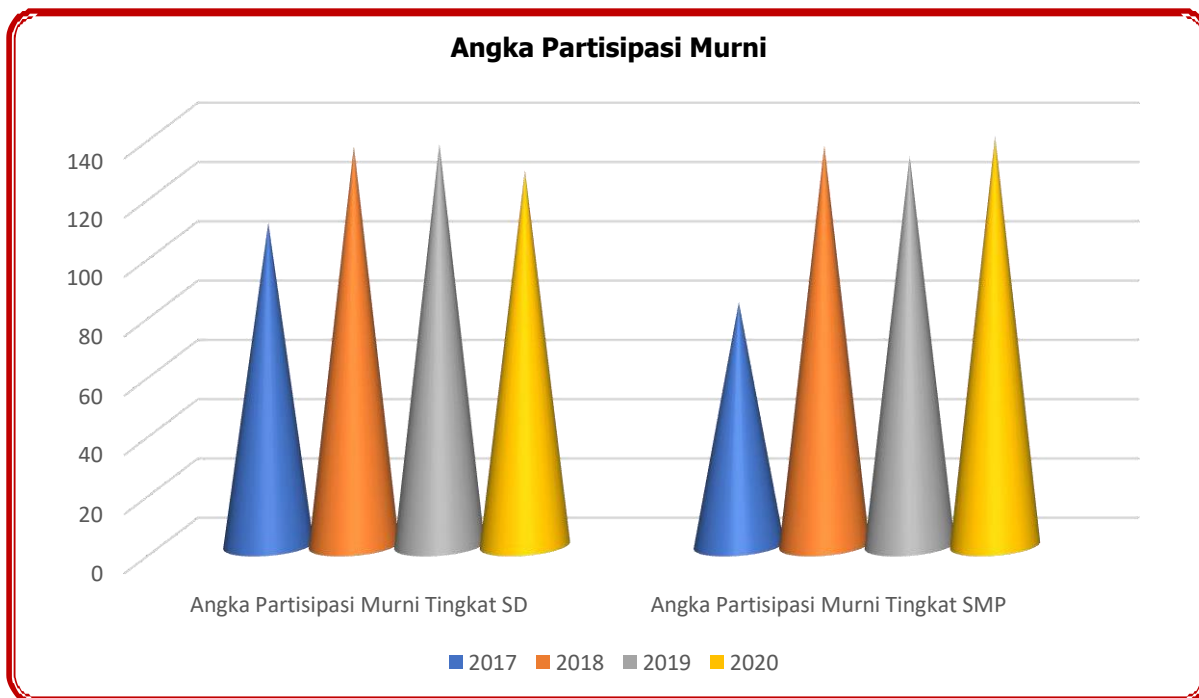
| Elemen Data                         | 2017   | 2018   | 2019   | 2020   | Satuan |
|-------------------------------------|--------|--------|--------|--------|--------|
| Angka Partisipasi Kasar Tingkat TK  | 114.35 | 106.66 | 109    | 99.51  | %      |
| Angka Partisipasi Kasar Tingkat SD  | 118.01 | 145.03 | 143.28 | 134.49 | %      |
| Angka Partisipasi Kasar Tingkat SMP | 108.14 | 169.62 | 170.76 | 171.67 | %      |

Sumber : Dinas Pendidikan Kota Madiun

Tabel 4.5 Angka Partisipasi Murni

| Elemen Data                         | 2017   | 2018   | 2019   | 2020   | Satuan |
|-------------------------------------|--------|--------|--------|--------|--------|
| Angka Partisipasi Murni Tingkat SD  | 108.91 | 134.70 | 135.45 | 126.75 | %      |
| Angka Partisipasi Murni Tingkat SMP | 82.05  | 134.98 | 131.33 | 138.25 | %      |

Sumber : Dinas Pendidikan Kota Madiun



## Data Statistik Sektorial Tahun 2021

Tabel 4.6 Angka Melek Huruf dan Angka Buta Huruf

| Elemen Data       | 2017 | 2018 | 2019 | 2020 | Satuan |
|-------------------|------|------|------|------|--------|
| Angka Buta Huruf  | 0    | 0    | 0    | 0    | %      |
| Angka Melek Huruf | 100  | 100  | 100  | 100  | %      |

Sumber : Dinas Pendidikan Kota Madiun

Tabel 4.7 Angka Melanjutkan Sekolah

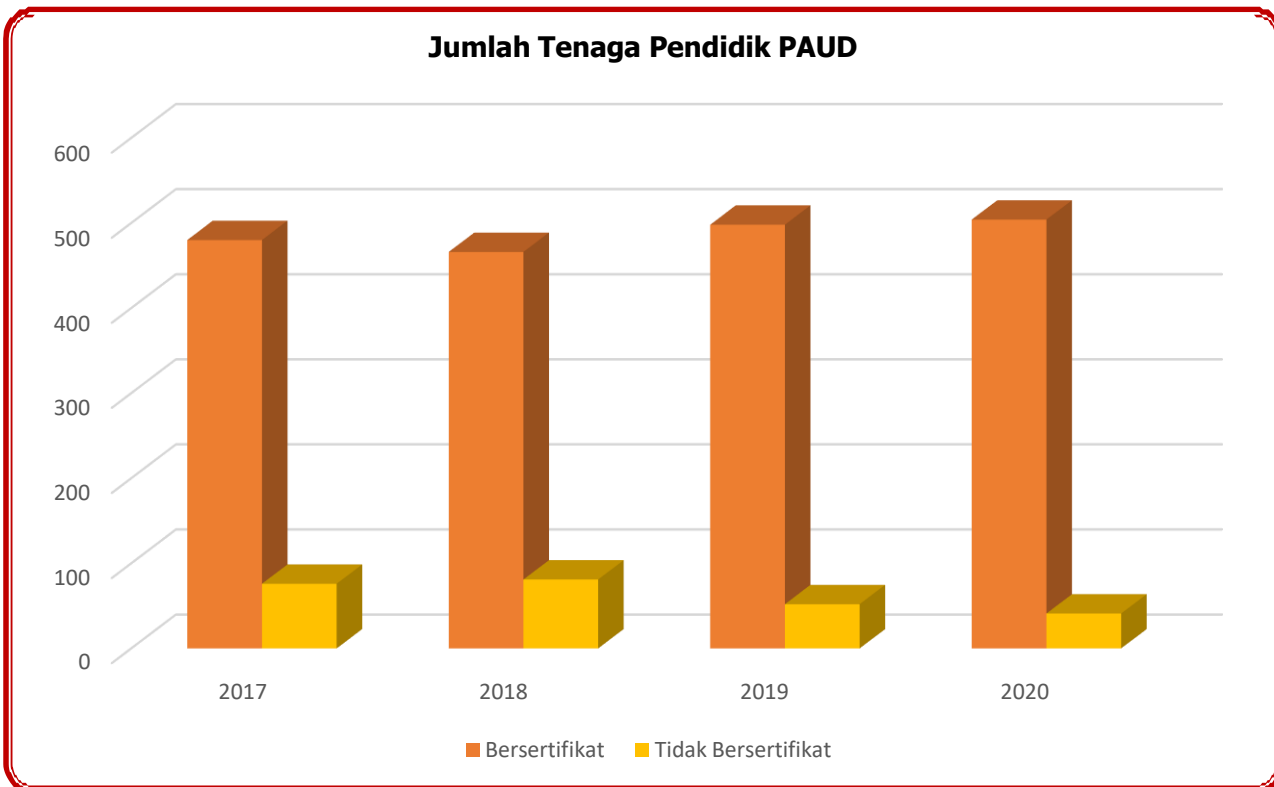
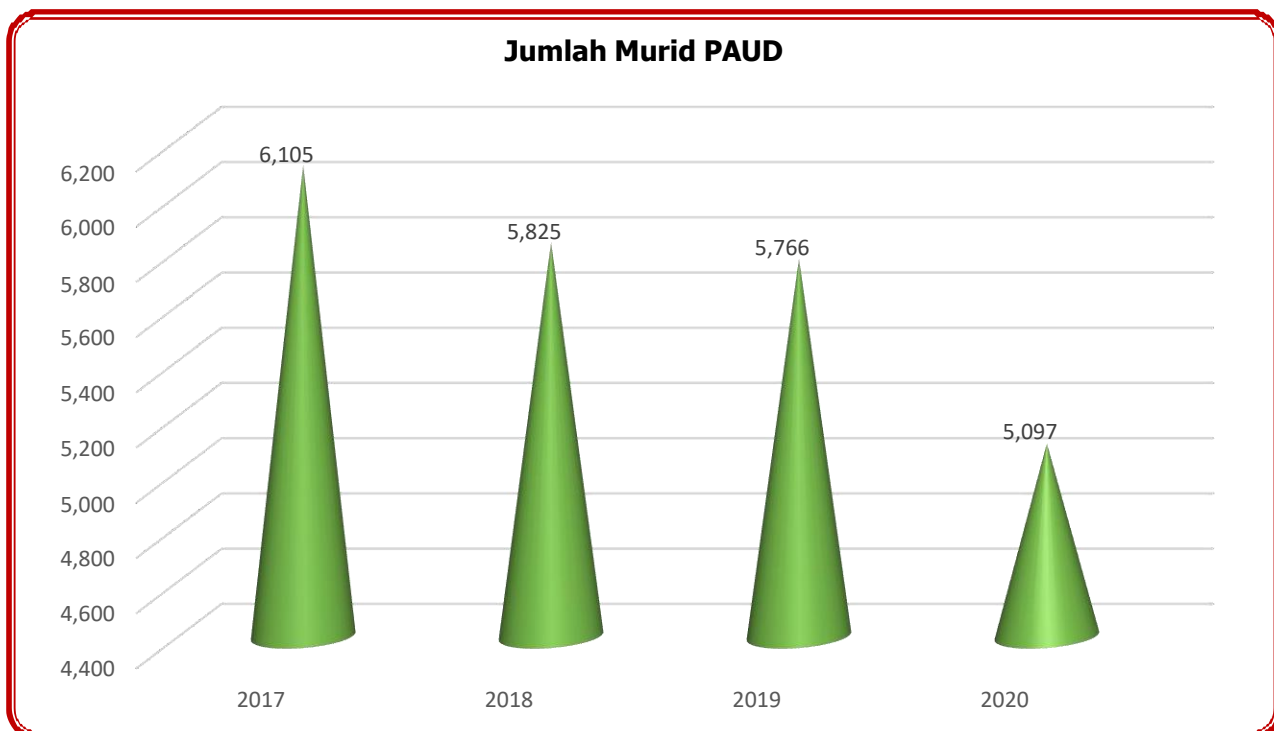
| Elemen Data                               | 2017   | 2018   | 2019   | 2020   | Satuan |
|---|--------|--------|--------|--------|--------|
| Angka Melanjutkan SD ke SMP               | 127.29 | 128.52 | 111.35 | 131.34 | %      |
| Jumlah Siswa Baru Tingkat I SMP           | 4.263  | 4.349  | 4.063  | 3.692  | Siswa  |
| Jumlah Lulusan SD Tahun Ajaran Sebelumnya | 3.349  | 3.384  | 3.649  | 2.811  | Siswa  |

Sumber : Dinas Pendidikan Kota Madiun

Tabel 4.8 Data Pendidikan Anak Usia Dini

| Elemen Data                                     | 2017  | 2018  | 2019  | 2020  | Satuan |
|---|-------|-------|-------|-------|--------|
| Jumlah Peserta PAUD                             | 6,105 | 5,825 | 5,766 | 5,097 | siswa  |
| Jumlah Bangunan PAUD                            | 338   | 347   | 343   | 338   | unit   |
| Jumlah Tenaga Pendidik PAUD Bersertifikat       | 480   | 466   | 498   | 504   | orang  |
| Jumlah Tenaga Pendidik PAUD Tidak Bersertifikat | 76    | 81    | 52    | 41    | orang  |

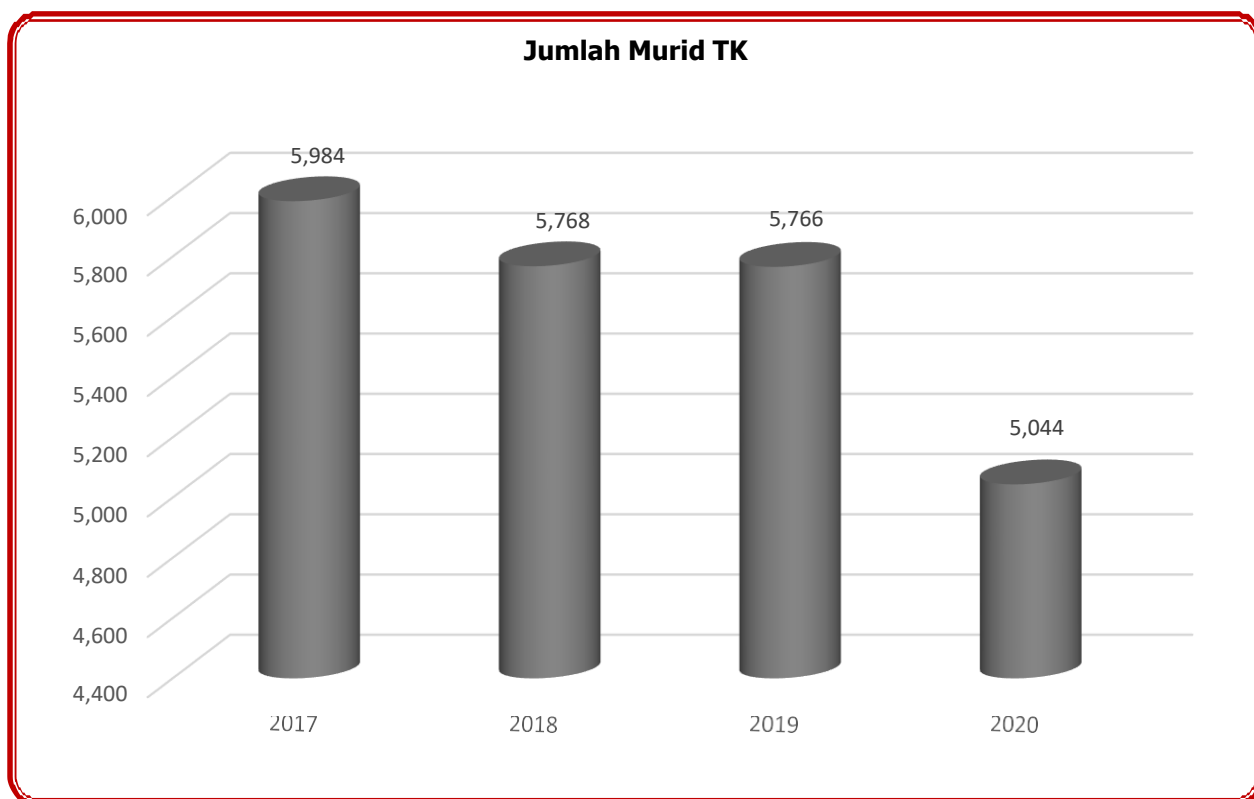
Sumber : Dinas Pendidikan Kota Madiun



Tabel 4.9 Data Taman Kanak-Kanak

| Elemen Data                               | 2017          | 2018          | 2019          | 2020         | Satuan         |
|---|---------------|---------------|---------------|--------------|----------------|
| Jumlah Murid                              | 5,984         | 5,768         | 5,766         | 5,044        | Siswa          |
| <b>Jumlah Bangunan Sekolah</b>            | <b>338</b>    | <b>347</b>    | <b>343</b>    | <b>338</b>   | <b>Unit</b>    |
| Bangunan Baik                             | 316           | 317           | 318           | 317          | Unit           |
| Bangunan Tidak Baik                       | 22            | 30            | 25            | 21           | Unit           |
| <b>Jumlah Pengelola Sekolah</b>           | <b>101</b>    | <b>101</b>    | <b>101</b>    | <b>101</b>   | <b>Sekolah</b> |
| Negeri                                    | 1             | 1             | 1             | 1            | Sekolah        |
| Swasta                                    | 100           | 100           | 100           | 100          | Sekolah        |
| <b>Jumlah ruang kelas TK</b>              | <b>338</b>    | <b>347</b>    | <b>343</b>    | <b>338</b>   | <b>Kelas</b>   |
| <b>Rasio siswa dengan Tenaga Pendidik</b> | <b>1:10.9</b> | <b>1:10.6</b> | <b>1:10.4</b> | <b>1:9.3</b> |                |

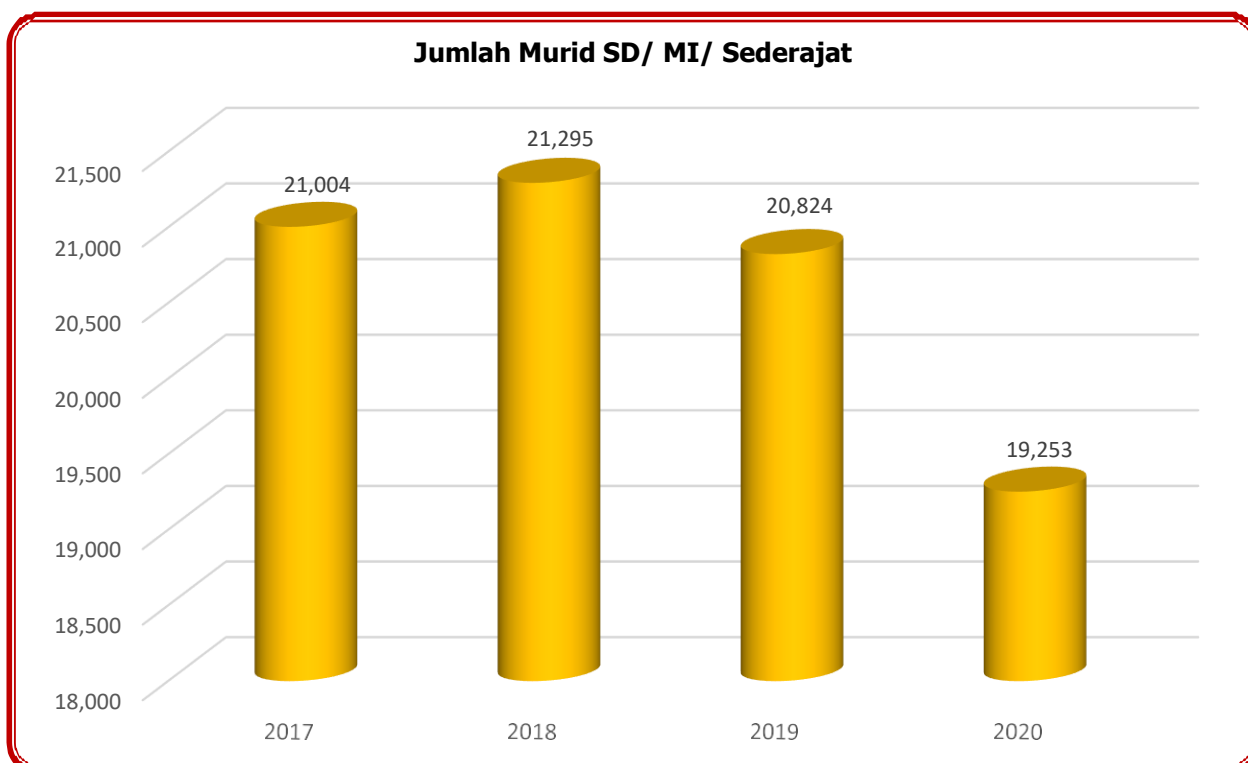
Sumber : Dinas Pendidikan Kota Madiun

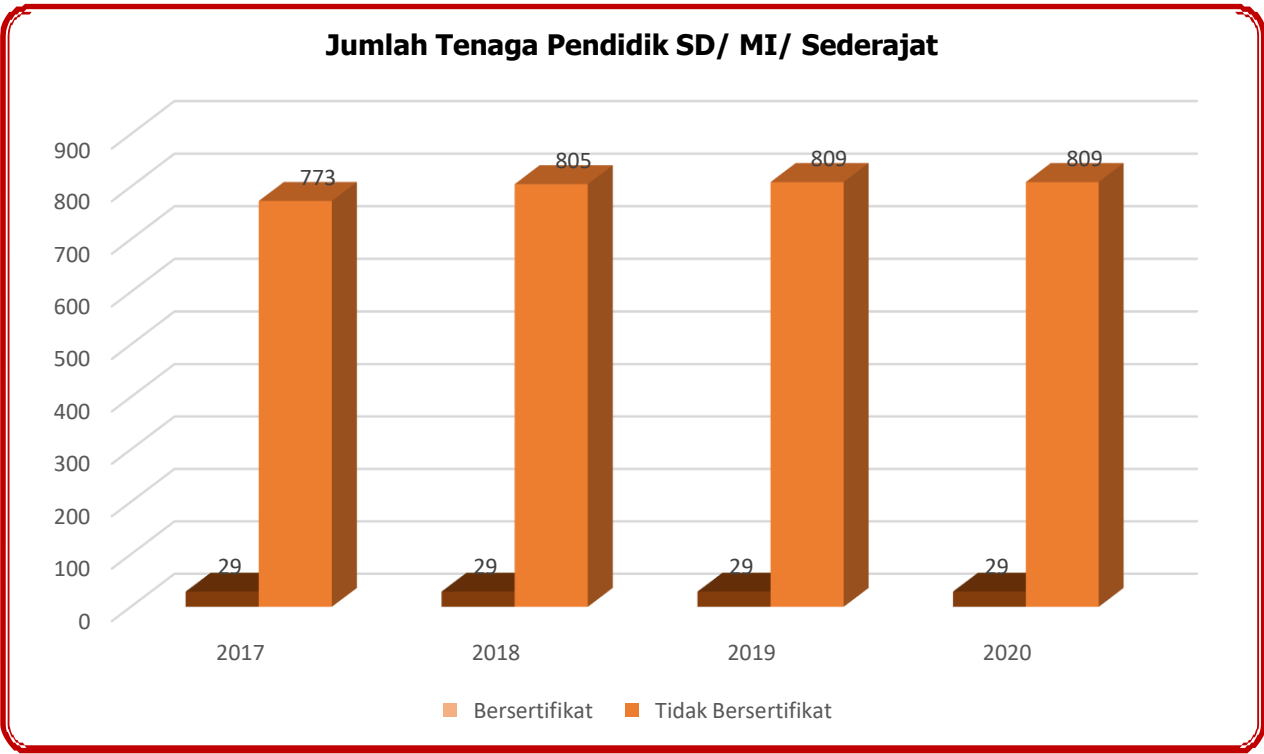
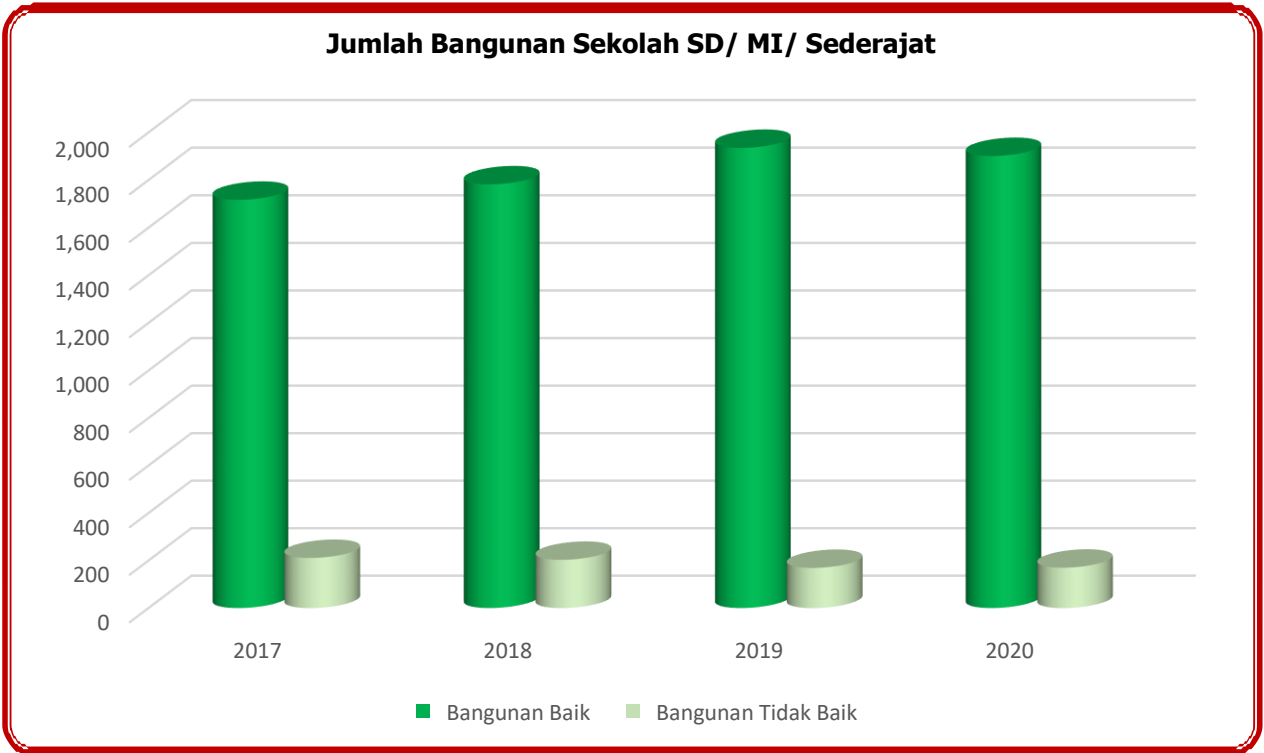


Tabel 4.10 Data Sekolah Dasar

| Elemen Data                       | 2017   | 2018   | 2019   | 2020   | Satuan |
|-----------------------------------|--------|--------|--------|--------|--------|
| Jumlah Siswa SD/ MI/ Sederajat    | 21.004 | 21.295 | 20.824 | 19.253 | Siswa  |
| Jumlah Bangunan SD/ MI/ Sederajat | 1.928  | 1.985  | 2.104  | 2.071  | Unit   |
| Bangunan Baik                     | 1.717  | 1.782  | 1.935  | 1.901  | Unit   |
| Bangunan Tidak Baik               | 211    | 203    | 169    | 170    | Unit   |
| Jumlah Ruang Kelas                | 773    | 805    | 809    | 809    | Kelas  |
| Jumlah Tenaga Pendidik            | 484    | 385    | 840    | 725    | Orang  |
| Bersertifikat                     | 654    | 605    | 581    | 560    | Orang  |
| Tidak Bersertifikat               | 169    | 160    | 213    | 199    | Orang  |

Sumber : Dinas Pendidikan Kota Madiun



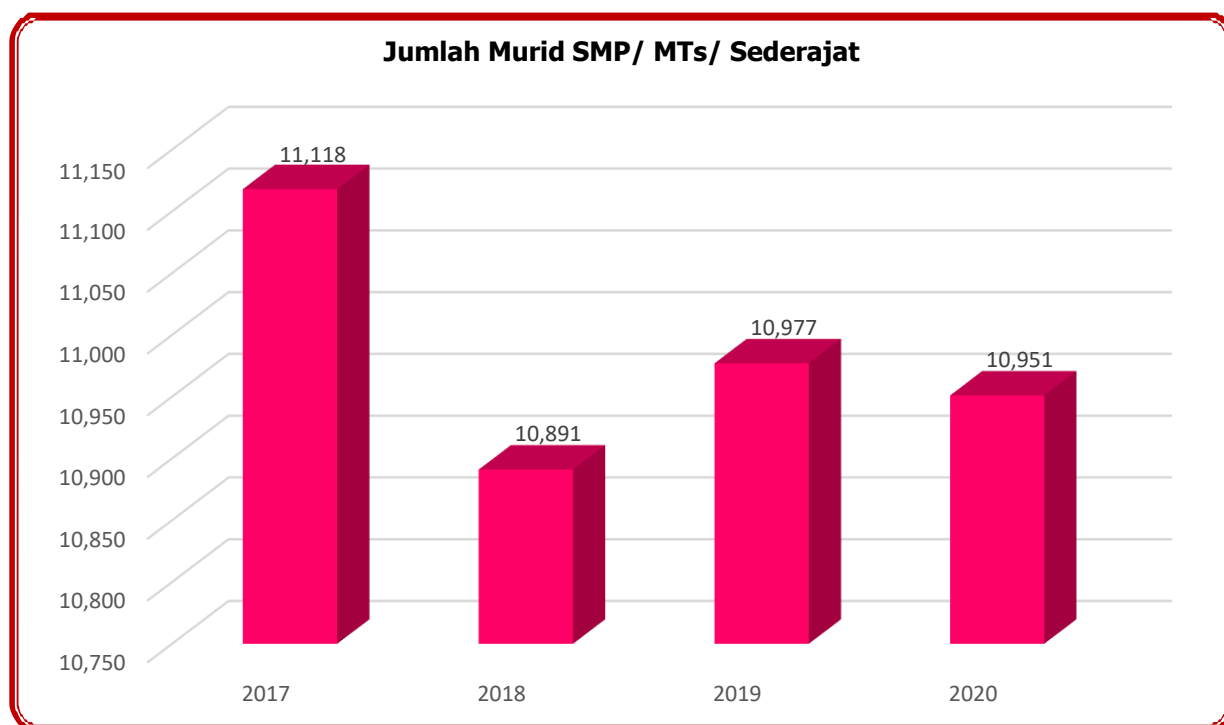


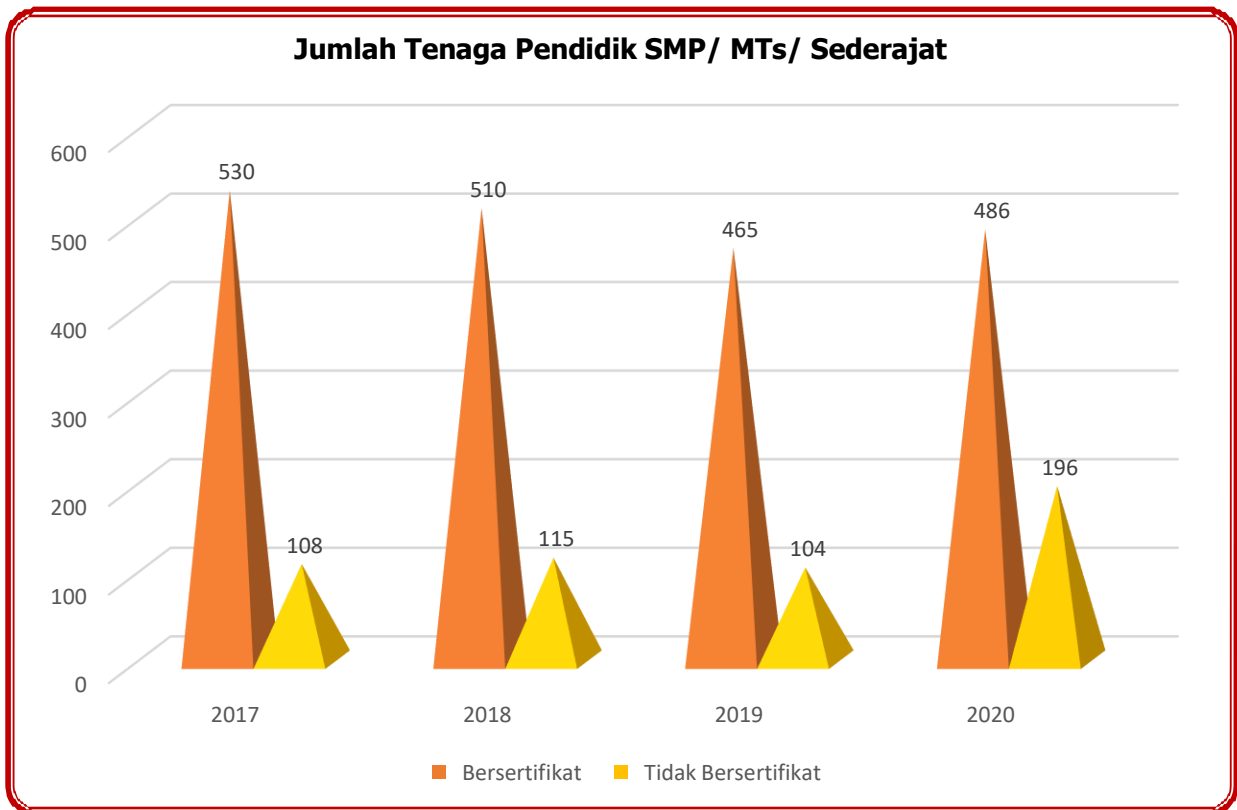
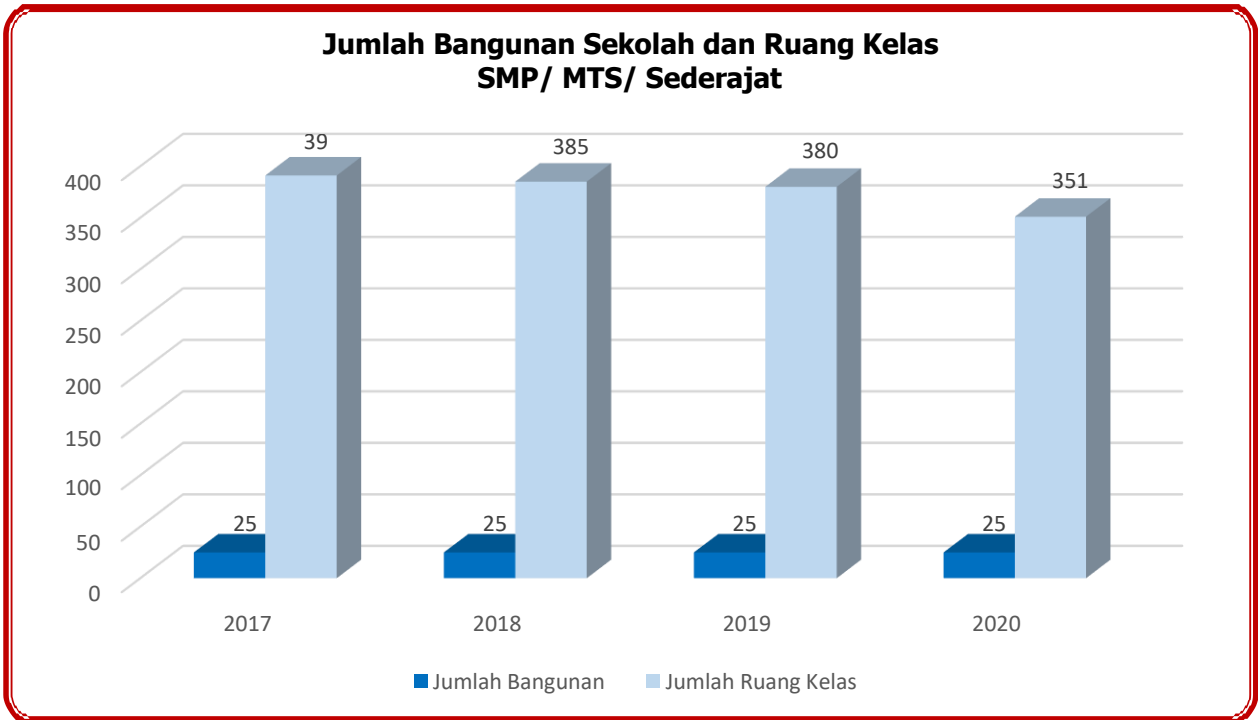


Tabel 4.11 Data Sekolah Menengah Pertama

| Elemen Data   | 2017   | 2018   | 2019   | 2020   | Satuan |
|---|--------|--------|--------|--------|--------|
| Jumlah Siswa SMP/MTs/Sederajat                                    | 11.118 | 10.891 | 10.977 | 10.951 | Siswa  |
| Jumlah Bangunan SMP/MTs/Sederajat                                 | 25     | 25     | 25     | 25     | Unit   |
| - Bangunan Baik   | 25     | 25     | 25     | 25     | Unit   |
| - Bangunan Tidak Baik   | 0      | 0      | 0      | 0      | Unit   |
| Jumlah Pengelola SMP/MTs/Sederajat                                | 27     | 27     | 27     | 27     | Orang  |
| - Negeri  | 15     | 15     | 15     | 15     | Orang  |
| - Swasta  | 12     | 12     | 12     | 12     | Orang  |
| Jumlah ruang kelas  | 391    | 385    | 380    | 351    | Kelas  |
| Jumlah Tenaga Pendidik  | 638    | 625    | 573    | 682    | Orang  |
| - Bersertifikat   | 530    | 510    | 465    | 486    | Orang  |
| - Tidak Bersertifikat   | 108    | 115    | 104    | 196    | Orang  |
| Rasio siswa dengan Tenaga Pendidik                                | 1:17   | 1:22   | 1:19   | 1:16   | %      |
| Jumlah Sekolah SMP/MTs/Sederajat yang memiliki Fasilitas Komputer | 25     | 25     | 27     | 27     | Unit   |
| - Negeri  | 15     | 15     | 15     | 15     | Unit   |
| - Swasta  | 10     | 10     | 12     | 12     | Unit   |

Sumber : Dinas Pendidikan Kota Madiun





Tabel 4.12 Jumlah Murid TK/ RA

| No                          | Nama Sekolah                 | 2017         | 2018         | 2019         | 2020         | Satuan       |
|-----------------------------|------------------------------|--------------|--------------|--------------|--------------|--------------|
| <b>Kecamatan Kartoharjo</b> |                              |              |              |              |              |              |
| 1                           | TK PETRA                     | 60           | 61           | 57           | 45           | murid        |
| 2                           | TK PERTIWI                   | 24           | 28           | 28           | 23           | murid        |
| 3                           | RA SITI HAJAR 2              | 43           | 49           | 52           | 42           | murid        |
| 4                           | TK YWKA                      | 50           | 43           | 53           | 40           | murid        |
| 5                           | TK PSM                       | 45           | 34           | 35           | 32           | murid        |
| 6                           | TK NASIONAL                  | 35           | 38           | 34           | 32           | murid        |
| 7                           | TK TUNAS RIMBA               | 40           | 43           | 42           | 37           | murid        |
| 8                           | TK AL HUSNA                  | 125          | 149          | 117          | 95           | murid        |
| 9                           | TK SIWI PENI 5 ORO-ORO OMBO  | 11           | 12           | 9            | 10           | murid        |
| 10                          | TK EFRATA                    | 33           | 29           | 32           | 23           | murid        |
| 11                          | TK KARTIKA IV-17             | 51           | 48           | 46           | 42           | murid        |
| 12                          | TK AISIYAH BUSTANUL ATHFAL 7 | 152          | 147          | 164          | 157          | murid        |
| 13                          | TK IT NUR MUJAHIDIN          | 120          | 127          | 133          | 133          | murid        |
| 14                          | TK. Kusuma Mulya Bakti 3     | 15           | 14           | 12           | 22           | murid        |
| 15                          | TK PUSPA BANGSA              | 6            | 0            | 0            | 0            | murid        |
| 16                          | TK SIWI PENI II KLEGEN       | 16           | 20           | 24           | 21           | murid        |
| 17                          | TK IT AN-NUUR                | 63           | 64           | 70           | 63           | murid        |
| 18                          | TK DHARMA WANITA KANIGORO 1  | 50           | 41           | 43           | 34           | murid        |
| 19                          | TK SYUHADA                   | 33           | 28           | 48           | 47           | murid        |
| 20                          | TK SITI HAJAR 1              | 90           | 91           | 91           | 91           | murid        |
| 21                          | TK DHARMA WANITA KANIGORO II | 23           | 28           | 30           | 25           | murid        |
| 22                          | TK MATARAM 1                 | 41           | 36           | 31           | 34           | murid        |
| 23                          | TK MATARAM 2                 | 17           | 15           | 17           | 18           | murid        |
| 24                          | TK CITRA INSANI              | 30           | 27           | 23           | 29           | murid        |
| 25                          | TK. Islamiyah 01 Rejomulyo   | 100          | 47           | 42           | 39           | murid        |
| 26                          | TK. Islamiyah 02 Rejomulyo   | 100          | 91           | 98           | 99           | murid        |
| 27                          | TK PERMATA HATI              | 26           | 28           | 28           | 27           | murid        |
| 28                          | TK SANTO BAVO                | 31           | 18           | 25           | 25           | murid        |
| 29                          | TK MARGOBHAKTI               | 30           | 31           | 33           | 27           | murid        |
| 30                          | TK ISLAM HUDAN LINNAS        | 104          | 128          | 131          | 114          | murid        |
| 31                          | TK DHARMA WANITA KELUN       | 40           | 47           | 39           | 32           | murid        |
| 32                          | TK DHARMA WANITA TAWANGREJO  | 34           | 37           | 31           | 23           | murid        |
| 33                          | RA. AL HADIID                | 124          | 127          | 141          | 132          | murid        |
| 34                          | TK IT AISYAH UMMUL MUMININ   | 28           | 39           | 56           | 38           | murid        |
| <b>Jumlah</b>               |                              | <b>1.790</b> | <b>1.765</b> | <b>1.815</b> | <b>1.651</b> | <b>murid</b> |

## Data Statistik Sektoral Tahun 2021

| <b>Kecamatan Manguharjo</b> |                                  |              |              |              |              |              |
|-----------------------------|----------------------------------|--------------|--------------|--------------|--------------|--------------|
| 1                           | TK GAJAH MADA                    | 19           | 15           | 17           | 15           | murid        |
| 2                           | TK KARTIKA IV-21                 | 25           | 20           | 22           | 23           | murid        |
| 3                           | TK KARTIKA IX-31                 | 75           | 75           | 59           | 0            | murid        |
| 4                           | TK ISLAM AL HUDA                 | 77           | 80           | 80           | 80           | murid        |
| 5                           | TA AZ-ZAHRA                      | 52           | 53           | 45           | 55           | murid        |
| 6                           | TK TUNAS HARAPAN                 | 52           | 44           | 49           | 36           | murid        |
| 7                           | TK PUTRA CITRA ABADI             | 30           | 22           | 19           | 18           | murid        |
| 8                           | TK AISYIYAH BUSTANUL ATHFAL 1    | 100          | 100          | 90           | 76           | murid        |
| 9                           | TK DHARMA WANITA DINAS P DAN K   | 42           | 36           | 31           | 28           | murid        |
| 10                          | TK SIWI PENI NAMBANGAN LOR       | 42           | 41           | 43           | 38           | murid        |
| 11                          | TK KUNTUM MEKAR                  | 27           | 28           | 26           | 21           | murid        |
| 12                          | TK ISLAMIYAH RAHMATAN LIL ALAMIN | 123          | 113          | 127          | 71           | murid        |
| 13                          | TK SITI HAJAR 3                  | 33           | 36           | 31           | 40           | murid        |
| 14                          | TK AL HIDAYAH PANGONGANGAN       | 91           | 58           | 54           | 50           | murid        |
| 15                          | TK SANTO BERNARDUS               | 122          | 130          | 112          | 67           | murid        |
| 16                          | TK ISLAM MASYITHOH               | 147          | 156          | 145          | 135          | murid        |
| 17                          | TK BAKTI                         | 134          | 133          | 135          | 140          | murid        |
| 18                          | TK TAMAN INDRIA                  | 15           | 10           | 8            | 12           | murid        |
| 19                          | TK SANTO YUSUF                   | 53           | 55           | 60           | 48           | murid        |
| 20                          | TK KEMALA BHAYANGKARI 53         | 72           | 57           | 36           | 24           | murid        |
| 21                          | TK ISLAM AL IRSYAD MADIUN        | 183          | 173          | 186          | 184          | murid        |
| 22                          | TK AL HIDAYAH 3                  | 42           | 40           | 33           | 34           | murid        |
| 23                          | TK PG REJOAGUNG BARU             | 75           | 61           | 48           | 31           | murid        |
| 24                          | TK DHARMA WANITA NGEONG          | 36           | 20           | 22           | 16           | murid        |
| 25                          | TK DHARMA WANITA SOGATEN         | 15           | 10           | 7            | 7            | murid        |
| <b>Jumlah</b>               |                                  | <b>1.682</b> | <b>1.566</b> | <b>1.485</b> | <b>1.249</b> | <b>murid</b> |
| <b>Kecamatan Taman</b>      |                                  |              |              |              |              |              |
| 1                           | TK AISYIYAH BUSTANUL ATHFAL 11   | 66           | 60           | 58           | 47           | murid        |
| 2                           | TK LKMD PANDEAN II               | 20           | 26           | 28           | 29           | murid        |
| 3                           | TK NUR RAHMA                     | 30           | 12           | 4            | 6            | murid        |
| 4                           | RA NASHRUS SUNNAH                | 117          | 115          | 130          | 128          | murid        |
| 5                           | RA PERWANIDA DEMANGAN            | 202          | 202          | 203          | 166          | murid        |
| 6                           | RA PERWANIDA AN-NUUR             | 40           | 38           | 49           | 42           | murid        |
| 7                           | TK DHARMA WANITA JOSENAN         | 64           | 59           | 52           | 45           | murid        |
| 8                           | TK PERWANIDA JOSENAN             | 45           | 41           | 42           | 36           | murid        |
| 9                           | TK MITRA HARAPAN                 | 33           | 41           | 55           | 39           | murid        |
| 10                          | TK ABADI KUNCEN                  | 28           | 26           | 9            | 24           | murid        |

## Data Statistik Sektoral Tahun 2021

|               |                               |              |              |              |              |              |
|---------------|-------------------------------|--------------|--------------|--------------|--------------|--------------|
| 11            | TK DHARMA WANITA DEMANGAN     | 34           | 24           | 21           | 17           | murid        |
| 12            | TK IHSANIYAH                  | 110          | 115          | 115          | 89           | murid        |
| 13            | TK CANDRA SIWI TAMA           | 75           | 75           | 79           | 75           | murid        |
| 14            | TK ISLAM INSAN AL FIRDAUS     | 172          | 155          | 147          | 138          | murid        |
| 15            | TK LKMD PANDEAN III           | 24           | 26           | 28           | 27           | murid        |
| 16            | TK AL HIDAYAH PLUS            | 120          | 111          | 120          | 113          | murid        |
| 17            | TK AL KAUTSAR BAKTI 2         | 51           | 51           | 53           | 52           | murid        |
| 18            | TK RT 17 KEJURON              | 29           | 23           | 25           | 20           | murid        |
| 19            | TK ANTONIUS                   | 29           | 27           | 27           | 21           | murid        |
| 20            | TK TUNAS BHAKTI               | 22           | 15           | 15           | 14           | murid        |
| 21            | TK LKMD KEJURON               | 35           | 32           | 30           | 27           | murid        |
| 22            | TK PELITA HARAPAN             | 33           | 39           | 35           | 21           | murid        |
| 23            | TK DARUL ULUM TAMAN           | 61           | 60           | 65           | 60           | murid        |
| 24            | TK AL AMIN                    | 51           | 66           | 55           | 32           | murid        |
| 25            | TK NUR AS SALAM               | 60           | 61           | 60           | 56           | murid        |
| 26            | TK SIWI PENI TAMAN 1          | 17           | 17           | 15           | 22           | murid        |
| 27            | TK AL HIDAYAH 4 TAMAN         | 28           | 26           | 21           | 15           | murid        |
| 28            | TK KARTIKA IV-15              | 25           | 29           | 23           | 20           | murid        |
| 29            | TK SIWI PENI RAHAYU           | 45           | 30           | 27           | 27           | murid        |
| 30            | TK YAA BUNAYA                 | 35           | 37           | 27           | 17           | murid        |
| 31            | TK TUNAS BANGSA               | 62           | 60           | 60           | 60           | murid        |
| 32            | TK AISIYIAH BUSTANUL ATHFAL 3 | 171          | 142          | 193          | 146          | murid        |
| 33            | TK ISLAM AR RIDLO             | 34           | 23           | 13           | 10           | murid        |
| 34            | TK DHARMA WANITA I MANISREJO  | 56           | 50           | 54           | 51           | murid        |
| 35            | TK NEGERI PEMBINA             | 115          | 106          | 114          | 109          | murid        |
| 36            | TK AL HUSNA 2 MADIUN          | 110          | 122          | 66           | 65           | murid        |
| 37            | TK DHARMA WANITA II MANISREJO | 46           | 47           | 33           | 31           | murid        |
| 38            | TK AL HIDAYAH I               | 119          | 99           | 105          | 100          | murid        |
| 39            | TK AL HIDAYAH II              | 106          | 106          | 109          | 109          | murid        |
| 40            | TK AISIYIAH BUSTANUL ATHFAL18 | 44           | 38           | 39           | 39           | murid        |
| 41            | RA AL-MUTTAQIN                | 50           | 46           | 47           | 38           | murid        |
| 42            | TK. Anak Ceria Bangsa         | 19           | 16           | 15           | 14           | murid        |
| <b>Jumlah</b> |                               | <b>2.633</b> | <b>2.494</b> | <b>2.466</b> | <b>2.197</b> | <b>murid</b> |
| <b>TOTAL</b>  |                               | <b>6.105</b> | <b>5.825</b> | <b>5.766</b> | <b>5.097</b> | <b>murid</b> |

Sumber : Dinas Pendidikan Kota Madiun

Tabel 4.13 Jumlah Murid SD/ MI/ Sederajat

| No                          | Nama Sekolah                     | 2017         | 2018         | 2019         | 2020         | Satuan       |
|-----------------------------|----------------------------------|--------------|--------------|--------------|--------------|--------------|
| <b>Kecamatan Kartoharjo</b> |                                  |              |              |              |              |              |
| 1                           | SDN SUKOSARI                     | 54           | 40           | 36           | 35           | murid        |
| 2                           | SDN KELUN                        | 190          | 179          | 175          | 173          | murid        |
| 3                           | SDN 03 KLEGEN                    | 368          | 358          | 346          | 346          | murid        |
| 4                           | SDN 04 KLEGEN                    | 121          | 107          | 101          | 90           | murid        |
| 5                           | SDN 01 KARTOHARJO                | 364          | 361          | 352          | 342          | murid        |
| 6                           | SDK SANTO BAVO                   | 81           | 86           | 79           | 82           | murid        |
| 7                           | SD KRISTEN PETRA                 | 101          | 102          | 89           | 84           | murid        |
| 8                           | SDN 01 KANIGORO                  | 128          | 117          | 94           | 0            | murid        |
| 9                           | MI ISLAMIYAH REJOMULYO           | 376          | 397          | 415          | 427          | murid        |
| 10                          | MI PSM                           | 123          | 138          | 136          | 63           | murid        |
| 11                          | SDN 03 KARTOHARJO                | 86           | 84           | 70           | 165          | murid        |
| 12                          | SDN 03 KANIGORO                  | 183          | 179          | 167          | 85           | murid        |
| 13                          | SDN 02 TAWANGREJO                | 112          | 109          | 93           | 53           | murid        |
| 14                          | SDN 02 REJOMULYO                 | 67           | 67           | 63           | 128          | murid        |
| 15                          | SDN 02 KLEGEN                    | 158          | 153          | 138          | 254          | murid        |
| 16                          | SDN ORO-ORO OMBO                 | 311          | 284          | 263          | 207          | murid        |
| 17                          | SDN PILANGBANGO                  | 244          | 234          | 217          | 164          | murid        |
| 18                          | SDN 01 TAWANGREJO                | 168          | 170          | 165          | 98           | murid        |
| 19                          | SDN 01 REJOMULYO                 | 107          | 106          | 95           | 164          | murid        |
| 20                          | SDN 02 KANIGORO                  | 167          | 168          | 164          | 47           | murid        |
| 21                          | SDN 02 KARTOHARJO                | 85           | 65           | 57           | 348          | murid        |
| 22                          | SDN 01 KLEGEN                    | 377          | 370          | 360          | 199          | murid        |
| 23                          | SDI HUDAN LINNAS                 | 189          | 185          | 184          | 305          | murid        |
| 24                          | SDI SITI HAJAR                   | 218          | 250          | 290          | 142          | murid        |
| 25                          | SD AISYIYAH KARTOHARJO<br>MADIUN | 44           | 42           | 39           | 33           | murid        |
| 26                          | MI AL MUBAROK                    | 0            | 21           | 25           | 51           | murid        |
| 27                          | SDIT AISYAH UMMUL MUMININ        | 0            | 0            | 18           | 18           | murid        |
|                             | <b>Jumlah</b>                    | <b>4.422</b> | <b>4.372</b> | <b>4.231</b> | <b>4.103</b> | <b>Murid</b> |
| <b>Kecamatan Manguharjo</b> |                                  |              |              |              |              |              |
| 1                           | SDN 01 NAMBANGAN KIDUL           | 171          | 162          | 143          | 128          | murid        |
| 2                           | SDN SOGATEN                      | 187          | 183          | 175          | 173          | murid        |



## Data Statistik Sektoral Tahun 2021

|                        |                            |              |              |              |              |              |
|------------------------|----------------------------|--------------|--------------|--------------|--------------|--------------|
| 3                      | SDN NGEONG                 | 141          | 146          | 154          | 160          | murid        |
| 4                      | SDN 01 NAMBANGAN LOR       | 317          | 311          | 300          | 305          | murid        |
| 5                      | SDN 03 NAMBANGAN KIDUL     | 325          | 325          | 330          | 331          | murid        |
| 6                      | SDN 05 MADIUN LOR          | 440          | 456          | 464          | 465          | murid        |
| 7                      | SDN 03 MADIUN LOR          | 516          | 524          | 524          | 0            | murid        |
| 8                      | SDN 02 NAMBANGAN LOR       | 142          | 144          | 130          | 128          | murid        |
| 9                      | SDN 04 NAMBANGAN KIDUL     | 161          | 153          | 138          | 129          | murid        |
| 10                     | SDK SANTO YUSUF            | 192          | 184          | 171          | 158          | murid        |
| 11                     | SDS SANTO BERNARDUS        | 378          | 384          | 384          | 389          | murid        |
| 12                     | SDK ADVENT IMANUEL         | 68           | 74           | 62           | 0            | murid        |
| 13                     | SDN 01 MADIUN LOR          | 137          | 132          | 132          | 117          | murid        |
| 14                     | SDN 01 PANGONGANGAN        | 115          | 97           | 81           | 0            | murid        |
| 15                     | SDN 01 WINONGO             | 350          | 349          | 328          | 328          | murid        |
| 16                     | SDN 02 WINONGO             | 93           | 69           | 61           | 54           | murid        |
| 17                     | SDN 02 PANGONGANGAN        | 330          | 326          | 313          | 305          | murid        |
| 18                     | SDN PATIHAN                | 375          | 361          | 344          | 308          | murid        |
| 19                     | SDN 02 NAMBANGAN KIDUL     | 119          | 114          | 101          | 95           | murid        |
| 20                     | SDN 01 MANGUHARJO          | 374          | 340          | 321          | 289          | murid        |
| 21                     | SDN 02 MADIUN LOR          | 161          | 153          | 144          | 119          | murid        |
| 22                     | SDN 04 MADIUN LOR          | 371          | 368          | 349          | 337          | murid        |
| 23                     | MI ISLAMIYAH 01 MANGUHARJO | 448          | 438          | 439          | 446          | murid        |
| 24                     | MI ISLAMIYAH 02            | 446          | 436          | 447          | 0            | murid        |
| 25                     | MI MUHAMMADIYAH            | 119          | 134          | 144          | 152          | murid        |
| 26                     | MI ISLAMIYAH 03 MANGUHARJO | 448          | 446          | 431          | 400          | murid        |
| 27                     | MI AL IRSYAD               | 318          | 354          | 398          | 460          | murid        |
| 28                     | MI SITI HAJAR              | 95           | 95           | 105          | 108          | murid        |
| Jumlah                 |                            | <b>7.337</b> | <b>7.258</b> | <b>7.113</b> | <b>5.884</b> | <b>murid</b> |
| <b>Kecamatan Taman</b> |                            |              |              |              |              |              |
| 1                      | SDN KUNCEN                 | 87           | 87           | 80           | 78           | murid        |
| 2                      | SDN KEJURON                | 81           | 63           | 58           | 54           | murid        |
| 3                      | SDN 01 TAMAN               | 465          | 459          | 447          | 435          | murid        |
| 4                      | SDN 02 PANDEAN             | 312          | 331          | 317          | 321          | murid        |
| 5                      | SDN 04 MANISREJO           | 271          | 243          | 212          | 194          | murid        |
| 6                      | SDN 03 TAMAN               | 117          | 104          | 100          | 105          | murid        |
| 7                      | SDN BANJAREJO              | 467          | 474          | 446          | 428          | murid        |

## Data Statistik Sektoral Tahun 2021

|               |                                       |               |               |               |               |              |
|---------------|---------------------------------------|---------------|---------------|---------------|---------------|--------------|
| 8             | SD MUHAMMADIYAH DARUSALAM             | 296           | 327           | 345           | 346           | murid        |
| 9             | SDN 01 JOSENAN                        | 191           | 188           | 185           | 179           | murid        |
| 10            | SDN 01 MOJOREJO                       | 146           | 140           | 118           | 107           | murid        |
| 11            | SDK ST.MARIA 2                        | 132           | 126           | 127           | 127           | murid        |
| 12            | SDK ST.MARIA 1                        | 126           | 127           | 123           | 123           | murid        |
| 13            | SD KARTIKA IV/2                       | 65            | 55            | 49            | 0             | murid        |
| 14            | SD AL HUSNA IFDS                      | 324           | 360           | 369           | 387           | murid        |
| 15            | SDN 03 JOSENAN                        | 114           | 106           | 100           | 89            | murid        |
| 16            | SDN 01 DEMANGAN                       | 162           | 163           | 145           | 133           | murid        |
| 17            | SDN 02 MOJOREJO                       | 551           | 545           | 531           | 515           | murid        |
| 18            | SDN 03 MANISREJO                      | 183           | 183           | 177           | 168           | murid        |
| 19            | SDN 02 JOSENAN                        | 187           | 183           | 179           | 176           | murid        |
| 20            | SDN 02 DEMANGAN                       | 184           | 176           | 169           | 165           | murid        |
| 21            | SDN 01 PANDEAN                        | 369           | 360           | 347           | 341           | murid        |
| 22            | SD NASIONAL TIGA BAHASA MITRA HARAPAN | 131           | 152           | 159           | 166           | murid        |
| 23            | SDN 02 TAMAN                          | 68            | 81            | 71            | 77            | murid        |
| 24            | SDN 01 MANISREJO                      | 370           | 354           | 350           | 338           | murid        |
| 25            | SDN 02 MANISREJO                      | 326           | 318           | 303           | 301           | murid        |
| 26            | MIN DEMANGAN                          | 1.547         | 1.583         | 1.541         | 1528          | murid        |
| 27            | MIN MANISREJO                         | 1.135         | 1.129         | 1.160         | 1169          | murid        |
| 28            | MIT Bakti Ibu                         | 726           | 773           | 793           | 826           | murid        |
| 29            | MI AL HIDAYAH                         | 215           | 249           | 266           | 300           | murid        |
| 30            | MIS AL ISLAM                          | 40            | 48            | 43            | 0             | murid        |
| 31            | MI DARUL ULUM                         | 0             | 33            | 29            | 27            | murid        |
| 32            | SD ISLAM UNGGULAN SAHABAT             | 114           | 126           | 141           | 153           | murid        |
| <b>Jumlah</b> |                                       | <b>9.502</b>  | <b>9.646</b>  | <b>9.480</b>  | <b>9.356</b>  | <b>murid</b> |
| <b>TOTAL</b>  |                                       | <b>21.261</b> | <b>21.276</b> | <b>20.824</b> | <b>19.343</b> | <b>murid</b> |

Sumber : Dinas Pendidikan Kota Madiun

Tabel 4.14 Jumlah Murid SMP/ MTs/ Sederajat

| No                          | Nama Sekolah                           | 2017          | 2018          | 2019          | 2020          | Satuan       |
|-----------------------------|--|---------------|---------------|---------------|---------------|--------------|
| <b>Kecamatan Kartoharjo</b> |  |               |               |               |               |              |
| 1                           | SMPS TAMAN BAKTI MADIUN                | 21            | 24            | 28            | 19            | murid        |
| 2                           | SMP SANTO BERNARDUS                    | 164           | 142           | 156           | 174           | murid        |
| 3                           | SMP PSM KOTA MADIUN                    | 30            | 36            | 39            | 31            | murid        |
| 4                           | SMP NEGERI 8 MADIUN                    | 549           | 552           | 546           | 544           | murid        |
| <b>Jumlah</b>               |  | <b>764</b>    | <b>754</b>    | <b>769</b>    | <b>768</b>    | <b>murid</b> |
| <b>Kecamatan Manguharjo</b> |  |               |               |               |               |              |
| 1                           | SMP NEGERI 9 MADIUN                    | 490           | 441           | 437           | 419           | murid        |
| 2                           | SMP NEGERI 1 MADIUN                    | 772           | 769           | 768           | 764           | murid        |
| 3                           | SMP SANTO YUSUF                        | 196           | 196           | 166           | 157           | murid        |
| 4                           | SMPS MUHAMMADIYAH 1 MADIUN             | 52            | 58            | 69            | 81            | murid        |
| 5                           | SMP NEGERI 12 MADIUN                   | 745           | 728           | 709           | 634           | murid        |
| 6                           | SMP NEGERI 7 MADIUN                    | 775           | 767           | 746           | 725           | murid        |
| 7                           | SMP NEGERI 5 MADIUN                    | 457           | 462           | 464           | 440           | murid        |
| 8                           | SMP NEGERI 3 MADIUN                    | 572           | 574           | 567           | 560           | murid        |
| 9                           | SMP NEGERI 13                          | 705           | 726           | 724           | 706           | murid        |
| 10                          | SMPIT BAKTI IBU                        | 121           | 129           | 155           | 14            | murid        |
| <b>Jumlah</b>               |  | <b>4.885</b>  | <b>4.850</b>  | <b>4.805</b>  | <b>4.655</b>  | <b>murid</b> |
| <b>Kecamatan Taman</b>      |  |               |               |               |               |              |
| 1                           | SMP NEGERI 10 MADIUN                   | 551           | 517           | 523           | 512           | murid        |
| 2                           | SMPS DARUL MADINAH                     | 172           | 182           | 188           | 187           | murid        |
| 3                           | SMP NEGERI 11 MADIUN                   | 654           | 657           | 657           | 658           | murid        |
| 4                           | SMP NEGERI 6 MADIUN                    | 663           | 651           | 646           | 635           | murid        |
| 5                           | SMP NEGERI 4 MADIUN                    | 896           | 883           | 898           | 872           | murid        |
| 6                           | SMP NEGERI 2 MADIUN                    | 702           | 744           | 764           | 769           | murid        |
| 7                           | SMP NEGERI 14 MADIUN                   | 442           | 384           | 371           | 351           | murid        |
| 8                           | SMP NASIONAL TIGA BAHASA MITRA HARAPAN | 47            | 64            | 71            | 71            | murid        |
| 9                           | MTsN KOTA MADIUN                       | 1.219         | 1.136         | 1.189         | 1182          | murid        |
| 10                          | SMP MBS PROF HAMKA                     | 0             | 70            | 96            | 206           | murid        |
| <b>Jumlah</b>               |  | <b>5.346</b>  | <b>5.288</b>  | <b>5.403</b>  | <b>5.528</b>  | <b>murid</b> |
| <b>Total</b>                |  | <b>10.995</b> | <b>10.892</b> | <b>10.977</b> | <b>10.951</b> | <b>murid</b> |

Sumber : Dinas Pendidikan Kota Madiun

# SOSIAL



**5. SOSIAL**

Tabel 5.1 Jumlah Penyandang Masalah Kesejahteraan Sosial (PMKS)

| Elemen Data  | 2017 | 2018 | 2019 | 2020   | Satuan |
|--|------|------|------|--------|--------|
| Balita terlantar   | 60   | 47   | 20   | 29     | balita |
| Anak terlantar   | 222  | 211  | 135  | 208    | orang  |
| Anak berhadapan dengan hukum                                 | 28   | 22   | 17   | 19     | orang  |
| Anak jalanan   | 11   | 10   | 7    | 3      | orang  |
| Anak dengan kedisabilitas                                    | 99   | 98   | 81   | 66     | orang  |
| Anak menjadi korban tindak kekerasan lingkungan rumah tangga | 1    | 0    | 1    | 0      | orang  |
| Anak menjadi korban tindak kekerasan lingkungan sekolah      | 0    | 0    | 0    | 0      | orang  |
| Anak menjadi korban tindak kekerasan lingkungan masyarakat   | 0    | 0    | 0    | 0      | orang  |
| Anak korban kekerasan seksual                                | 0    | 0    | 0    | 0      | orang  |
| Anak memerlukan perlindungan khusus                          | 18   | 5    | 3    | 2      | orang  |
| Lanjut usia terlantar  | 574  | 585  | 643  | 848    | orang  |
| Penyandang disabilitas                                       | 469  | 426  | 491  | 489    | orang  |
| Tuna Susila  | 5    | 3    | 6    | 3      | orang  |
| Gelandangan  | 5    | 10   | 8    | 4      | orang  |
| Pengemis   | 40   | 28   | 18   | 17     | orang  |
| Pemulung   | 60   | 52   | 50   | 59     | orang  |
| Kelompok minoritas   | 0    | 0    | 2    | 0      | orang  |
| Bekas warga binaan pemasyarakatan                            | 55   | 47   | 43   | 31     | orang  |
| Orang dengan HIV/AIDS (ODHA)                                 | 17   | 2    | 1    | 1      | orang  |
| Korban penyalahgunaan nafza                                  | 7    | 6    | 4    | 6      | orang  |
| Korban trafficking   | 0    | 0    | 0    | 0      | orang  |
| Korban tindak kekerasan                                      | 0    | 0    | 0    | 0      | orang  |
| Pekerja migran bermasalah sosial                             | 0    | 0    | 0    | 0      | orang  |
| Korban bencana alam  | 10   | 10   | 10   | 0      | orang  |
| Korban bencana sosial  | 4    | -    | -    | 7.478  | orang  |
| Perempuan rawan sosial ekonomi                               | 932  | 856  | 926  | 954    | orang  |
| Korban bermasalah sosial psikologi                           | 27   | 32   | 37   | 27     | orang  |
| Komunitas adat terpencil (KAT)                               | 0    | 0    | 0    | 0      | orang  |
| Keluarga yang tinggal di rumah tidak layak huni              | 141  | 113  | 33   | 28     | orang  |
| Fakir miskin   | 7938 | 8020 | 8166 | 13.042 | orang  |

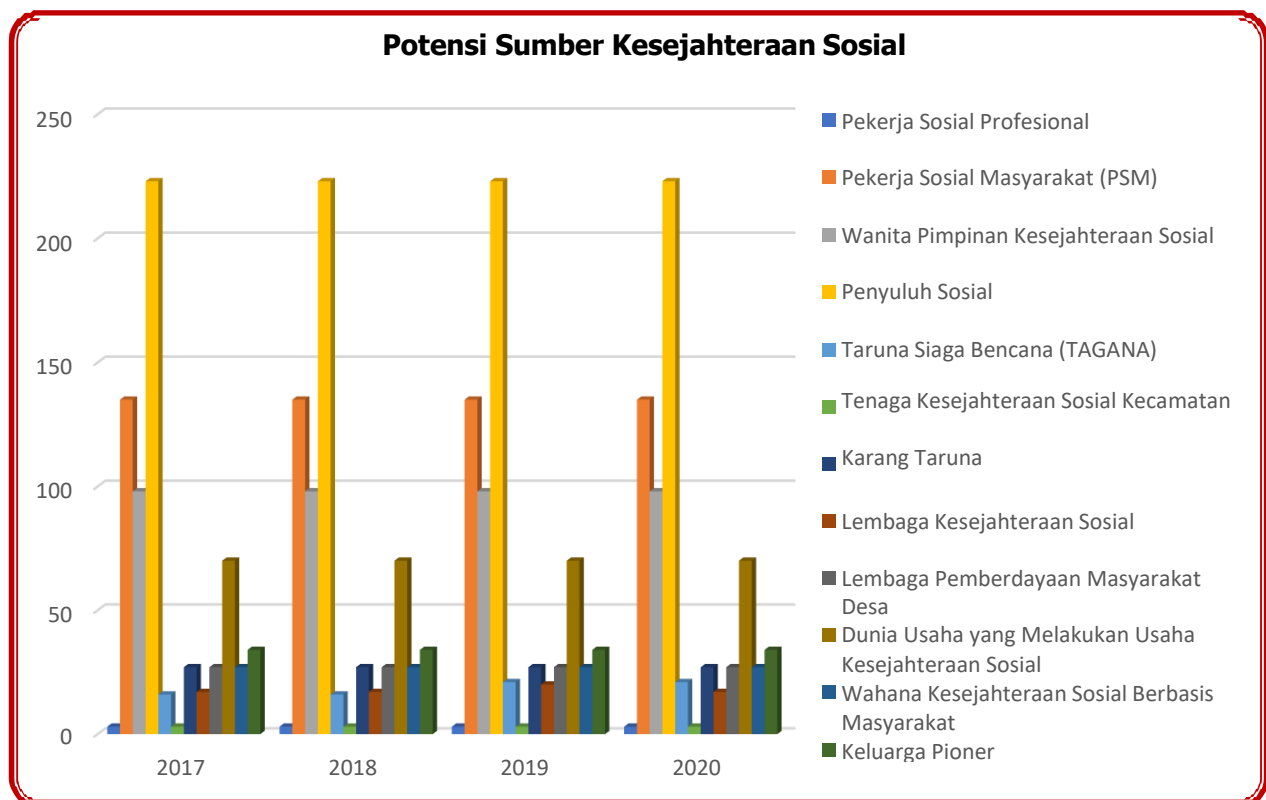
Sumber : Dinas Sosial, Pemberdayaan Perempuan dan Perlindungan Anak Kota Madiun



Tabel 5.2 Potensi Sumber Kesejahteraan Sosial

| Elemen Data   | 2017 | 2018 | 2019 | 2020 | Satuan   |
|---|------|------|------|------|----------|
| Pekerja Sosial Profesional                            | 3    | 3    | 3    | 3    | orang    |
| Pekerja Sosial Masyarakat (PSM)                       | 135  | 135  | 135  | 135  | orang    |
| Wanita Pimpinan Kesejahteraan Sosial                  | 98   | 98   | 98   | 98   | orang    |
| Penyuluh Sosial                                       | 223  | 223  | 223  | 223  | orang    |
| Taruna Siaga Bencana (TAGANA)                         | 16   | 16   | 21   | 21   | orang    |
| Tenaga Kesejahteraan Sosial Kecamatan                 | 3    | 3    | 3    | 3    | orang    |
| Karang Taruna   | 27   | 27   | 27   | 27   | unit     |
| Lembaga Kesejahteraan Sosial                          | 17   | 17   | 20   | 17   | lembaga  |
| Lembaga Kesejahteraan Keluarga (LK3)                  | 1    | 1    | 1    | 1    | lembaga  |
| Lembaga Pemberdayaan Masyarakat Desa                  | 27   | 27   | 27   | 27   | lembaga  |
| Dunia Usaha yang Melakukan Usaha Kesejahteraan Sosial | 70   | 70   | 70   | 70   | unit     |
| Wahana Kesejahteraan Sosial Berbasis Masyarakat       | 27   | 27   | 27   | 27   | unit     |
| Keluarga Pioner                                       | 34   | 34   | 34   | 34   | keluarga |

Sumber : Dinas Sosial, Pemberdayaan Perempuan dan Perlindungan Anak Kota Madiun

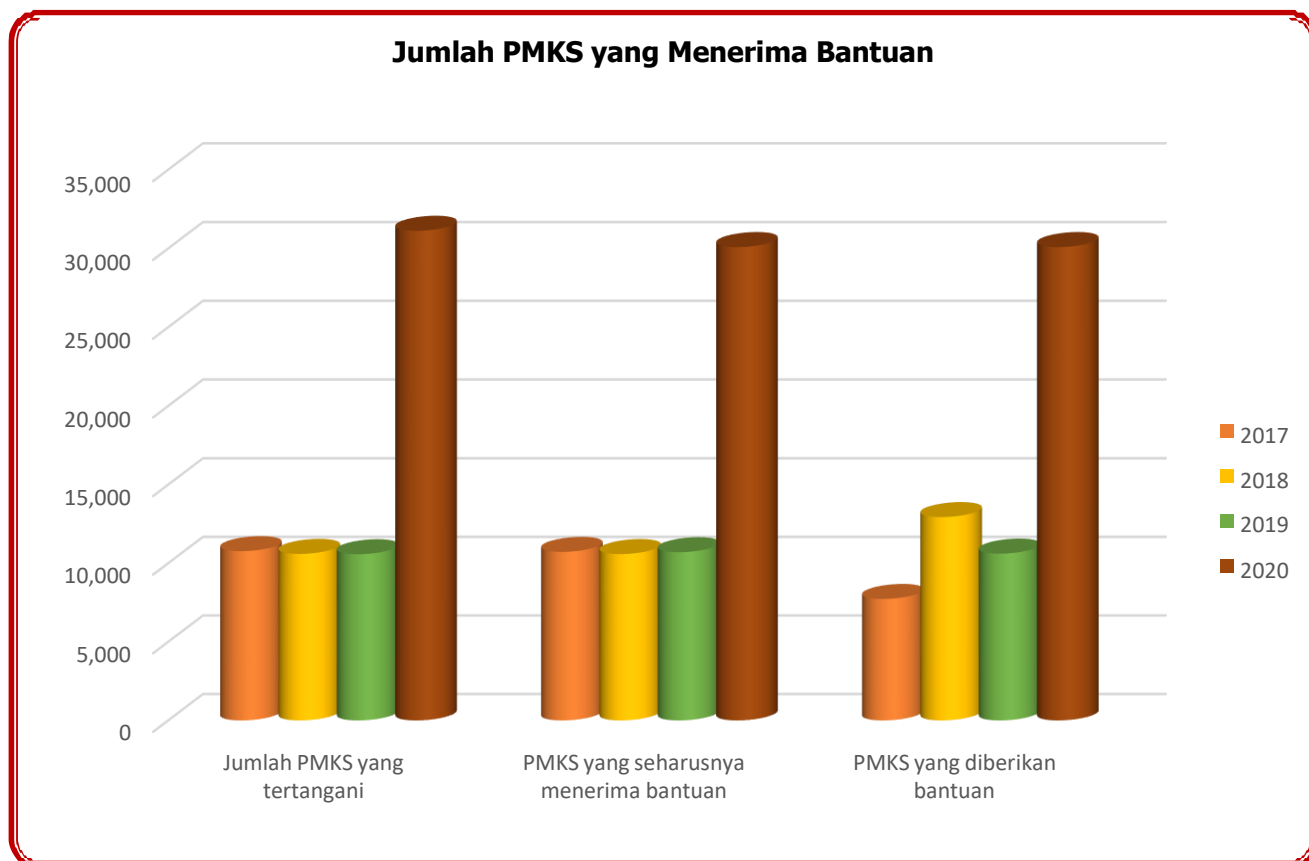




Tabel 5.3 Jumlah Penyandang Masalah Kesejahteraan Sosial (PMKS) yang Menerima Bantuan dan Penerima Jamkesmas

| Elemen Data                           | 2017          | 2018          | 2019          | 2020          | Satuan       |
|---------------------------------------|---------------|---------------|---------------|---------------|--------------|
| Jumlah PMKS yang tertangani           | 10.769        | 10.594        | 10.573        | 31.123        | orang        |
| PMKS yang seharusnya menerima bantuan | 10.723        | 10.583        | 10.702        | 30.088        | orang        |
| PMKS yang diberikan bantuan           | 7.728         | 12.936        | 10.612        | 30.088        | orang        |
| <b>Masyarakat Penerima Jamkesmas</b>  | <b>29.201</b> | <b>28.273</b> | <b>28.520</b> | <b>23.162</b> | <b>orang</b> |
| Kartoharjo                            | 8.709         | 8.825         | 8.981         | 7.298         | orang        |
| Manguharjo                            | 9.605         | 9.030         | 9.030         | 7.078         | orang        |
| Taman                                 | 10.887        | 10.418        | 10.509        | 8.786         | orang        |

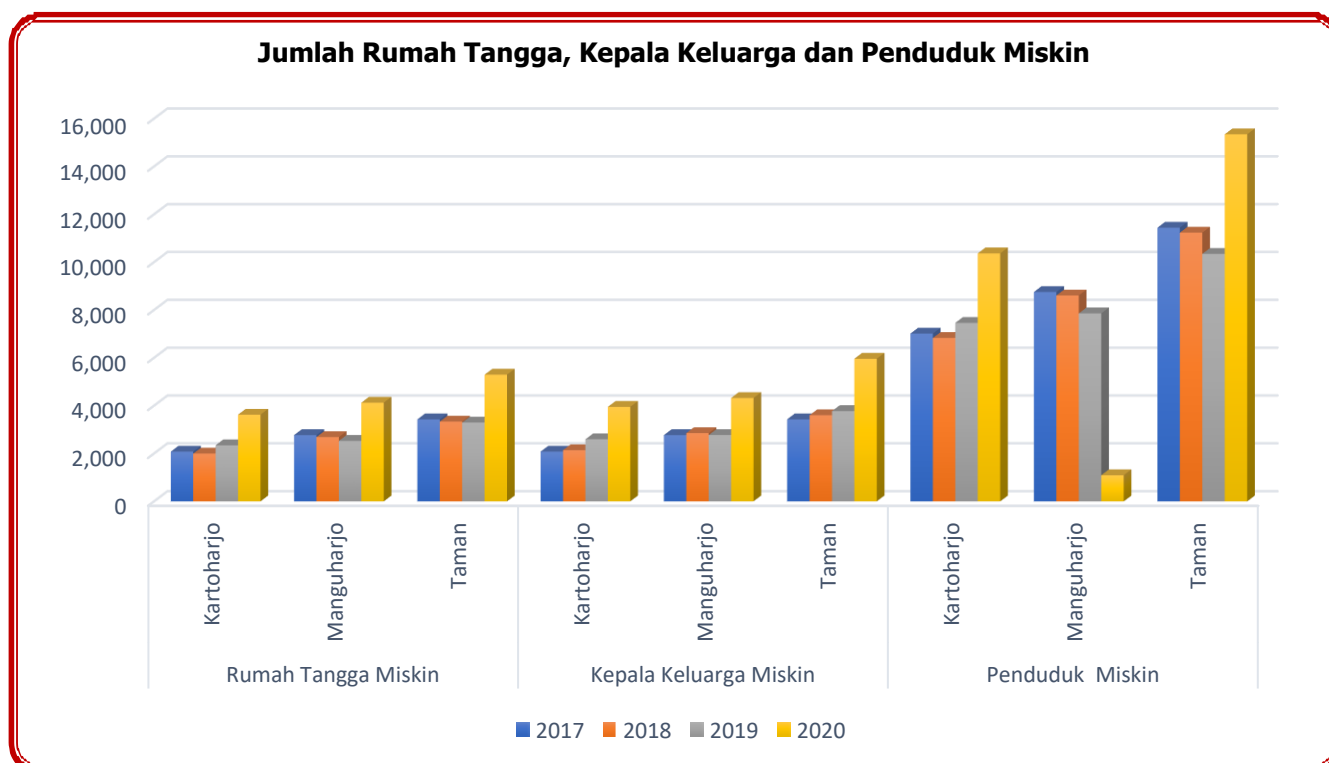
Sumber : Dinas Sosial, Pemberdayaan Perempuan dan Perlindungan Anak Kota Madiun



Tabel 5.4 Jumlah Rumah Tangga, Kepala Keluarga dan Penduduk Miskin

| Elemen Data                   | 2017   | 2018   | 2019   | 2020   | Satuan       |
|-------------------------------|--------|--------|--------|--------|--------------|
| <b>Rumah Tangga Miskin</b>    |        |        |        |        |              |
| Kartoharjo                    | 2.079  | 1997   | 2.343  | 3.621  | rumah tangga |
| Manguharjo                    | 2.769  | 2687   | 2.528  | 4.124  | rumah tangga |
| Taman                         | 3.428  | 3336   | 3.295  | 5.297  | rumah tangga |
| <b>Kepala Keluarga Miskin</b> |        |        |        |        |              |
| Kartoharjo                    | 2.079  | 2.138  | 2.595  | 3.951  | KK           |
| Manguharjo                    | 2.769  | 2.852  | 2.771  | 4.320  | KK           |
| Taman                         | 3.428  | 3.602  | 3.774  | 5.961  | KK           |
| <b>Penduduk Miskin</b>        |        |        |        |        |              |
| Kartoharjo                    | 7.014  | 6.831  | 7.461  | 10.367 | orang        |
| Manguharjo                    | 8.752  | 8.607  | 7.859  | 10.910 | orang        |
| Taman                         | 11.441 | 11.233 | 10.344 | 15.346 | orang        |

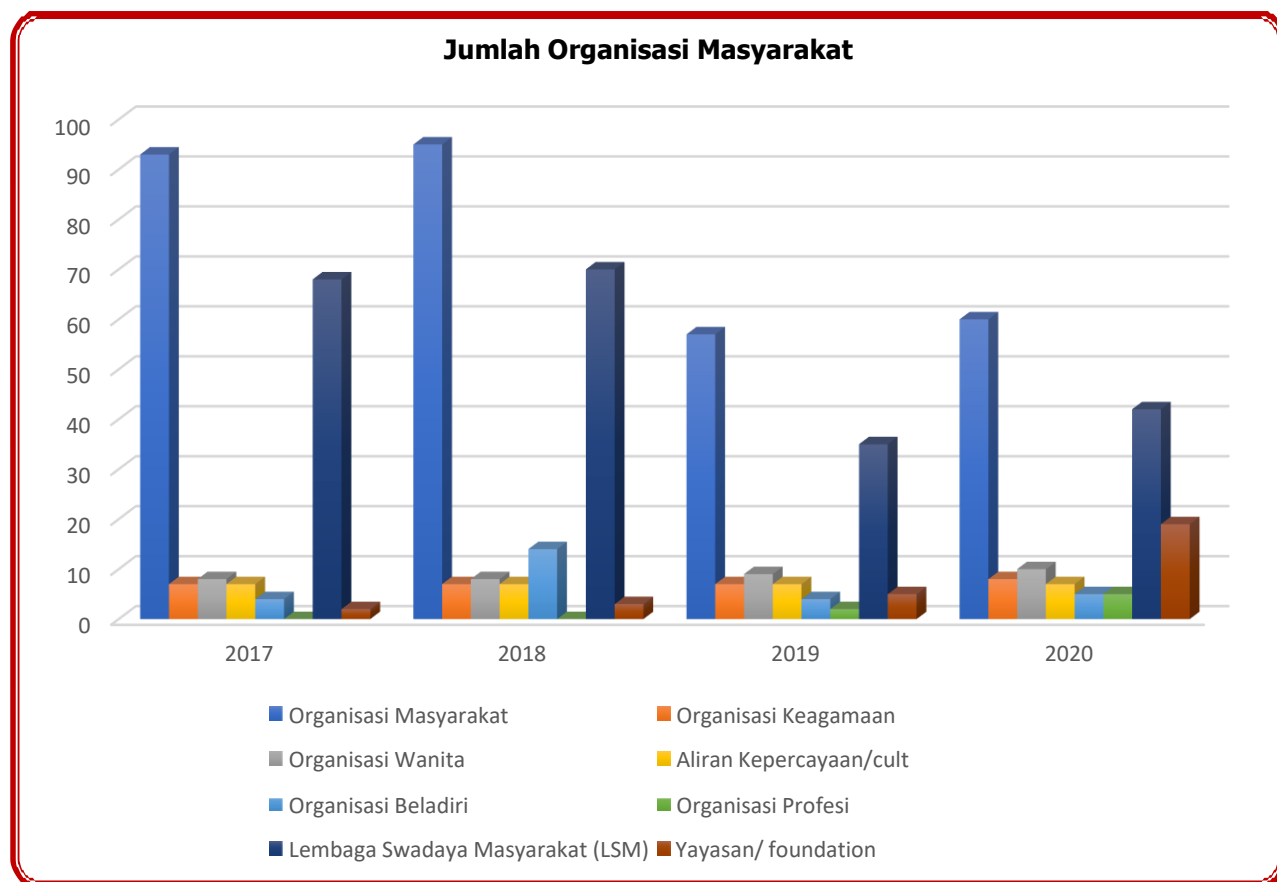
Sumber : Dinas Sosial, Pemberdayaan Perempuan dan Perlindungan Anak Kota Madiun



Tabel 5.5 Jumlah Organisasi Masyarakat

| Elemen Data                      | 2017 | 2018 | 2019 | 2020 | Satuan     |
|----------------------------------|------|------|------|------|------------|
| Organisasi Masyarakat            | 93   | 95   | 57   | 60   | organisasi |
| Organisasi Keagamaan             | 7    | 7    | 7    | 8    | organisasi |
| Organisasi Wanita                | 8    | 8    | 9    | 10   | organisasi |
| Aliran Kepercayaan/cult          | 7    | 7    | 7    | 7    | organisasi |
| Organisasi Beladiri              | 4    | 14   | 4    | 5    | organisasi |
| Organisasi Profesi               | -    | -    | 2    | 5    | organisasi |
| Lembaga Swadaya Masyarakat (LSM) | 68   | 70   | 35   | 42   | organisasi |
| Yayasan/ foundation              | 2    | 3    | 5    | 19   | organisasi |

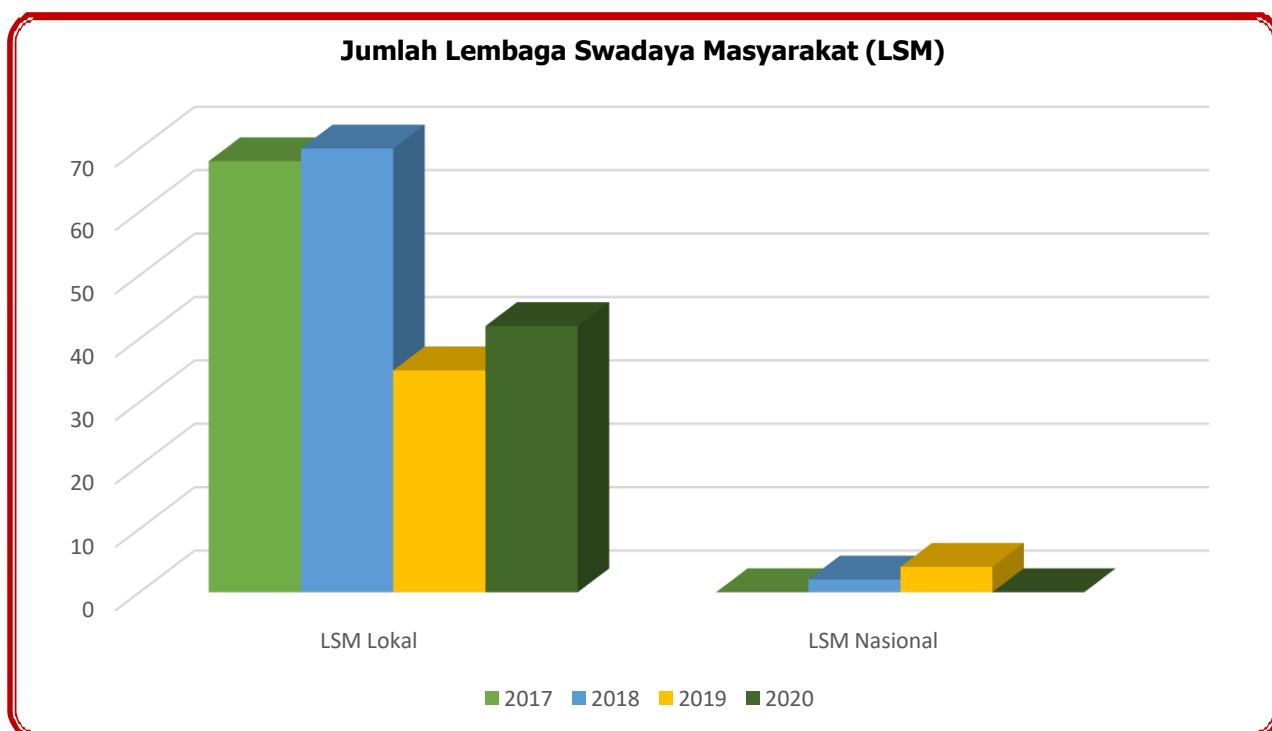
Sumber : Badan Kesatuan Bangsa dan Politik Kota Madiun



Tabel 5.6 Jumlah Lembaga Swadaya Masyarakat (LSM)

| Elemen Data   | 2017 | 2018 | 2019 | 2020 | Satuan     |
|---------------|------|------|------|------|------------|
| LSM Lokal     | 68   | 70   | 35   | 42   | organisasi |
| LSM Nasional  | 0    | 2    | 4    | 0    | organisasi |
| <b>JUMLAH</b> | 68   | 72   | 39   | 42   | organisasi |

Sumber : Badan Kesatuan Bangsa dan Politik Kota Madiun



Tabel 5.7 Jumlah Kegiatan Bela Negara dan Jumlah Ijin Survey dan Research

| Elemen                          | 2017 | 2018 | 2019 | 2020 | Satuan              |
|---------------------------------|------|------|------|------|---------------------|
| Jumlah Kegiatan Bela Negara     | 3    | 4    | 4    | 0    | kegiatan            |
| Jumlah Ijin Survey dan Research | 384  | 225  | 304  | 314  | Ijin yg dikeluarkan |
| Ijin Survey                     | 0    | 0    | 0    | 0    | Ijin yg dikeluarkan |
| Ijin Research                   | 384  | 225  | 304  | 314  | Ijin yg dikeluarkan |

Sumber : Badan Kesatuan Bangsa dan Politik Kota Madiun dan Badan Kepegawaian Daerah

**KETRENTAMAN  
DAN KETERTIBAN UMUM  
SERTA PERLINDUNGAN  
MASYARAKAT**



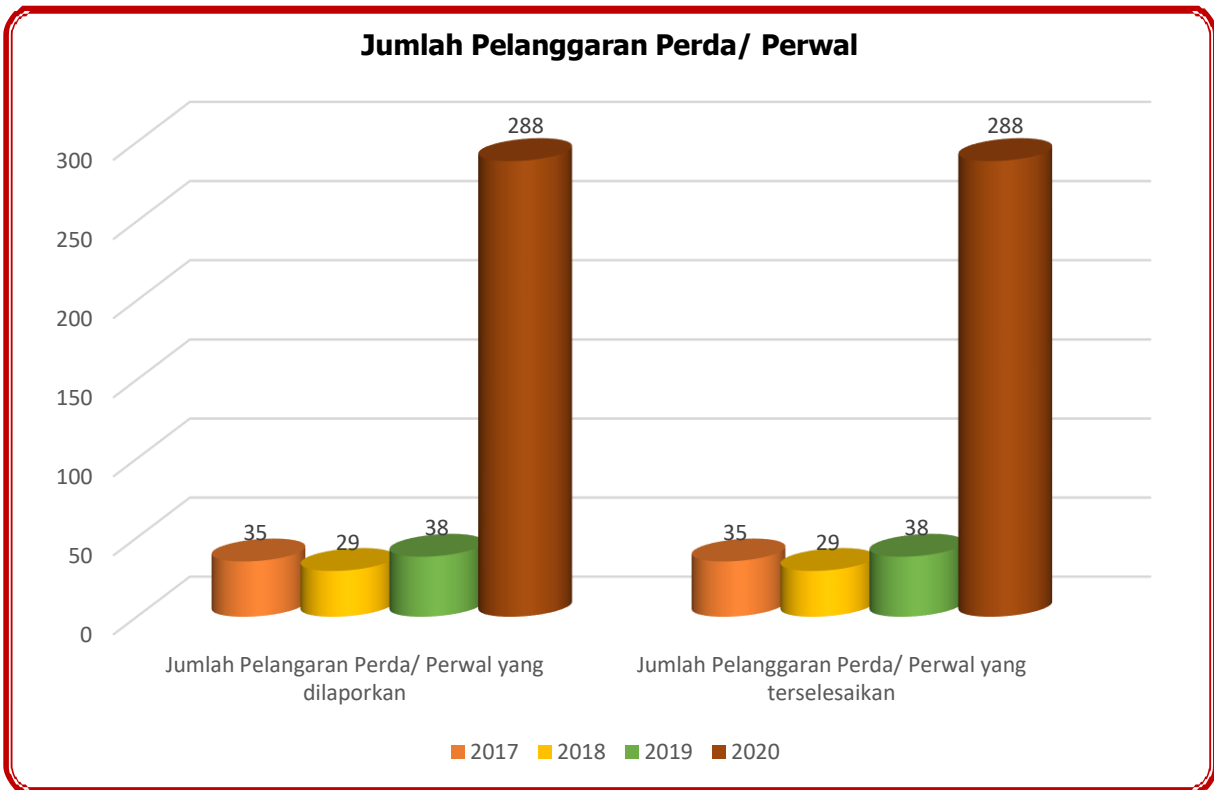
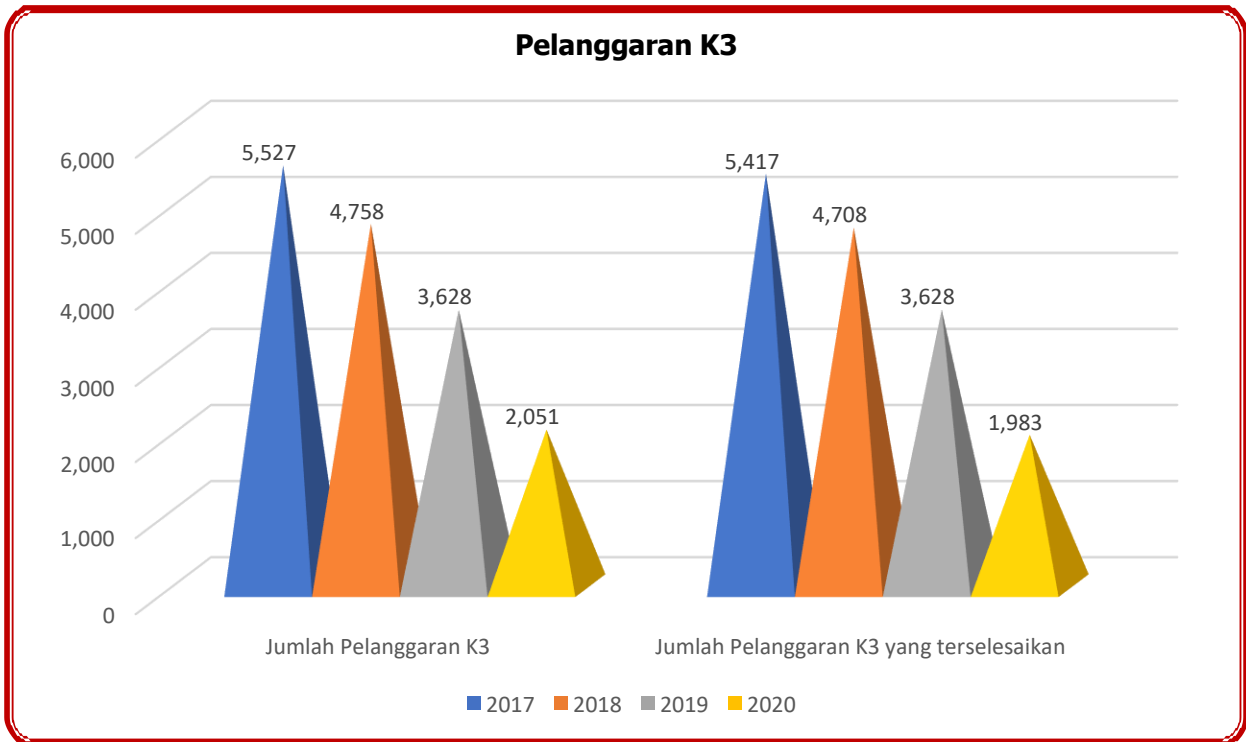
**6. KETRENTAMAN DAN KETERTIBAN UMUM SERTA PERLINDUNGAN MASYARAKAT**

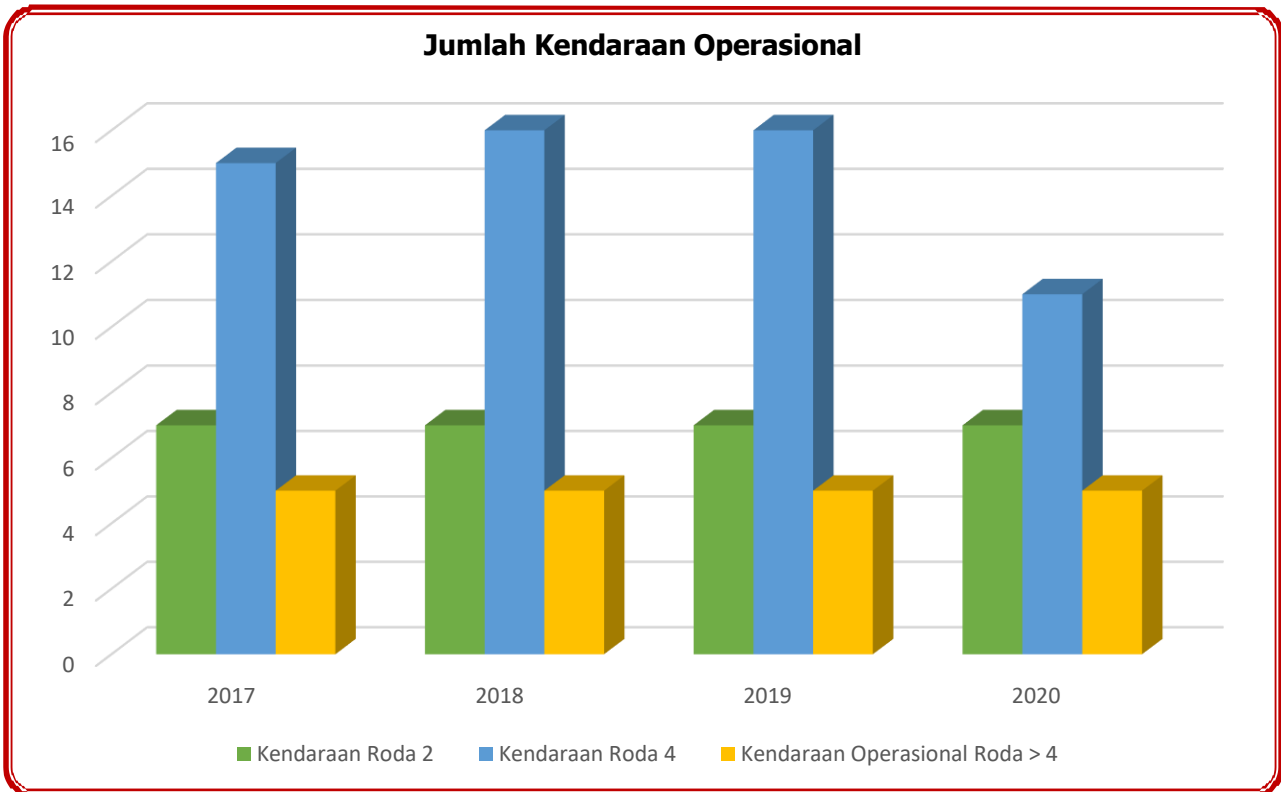
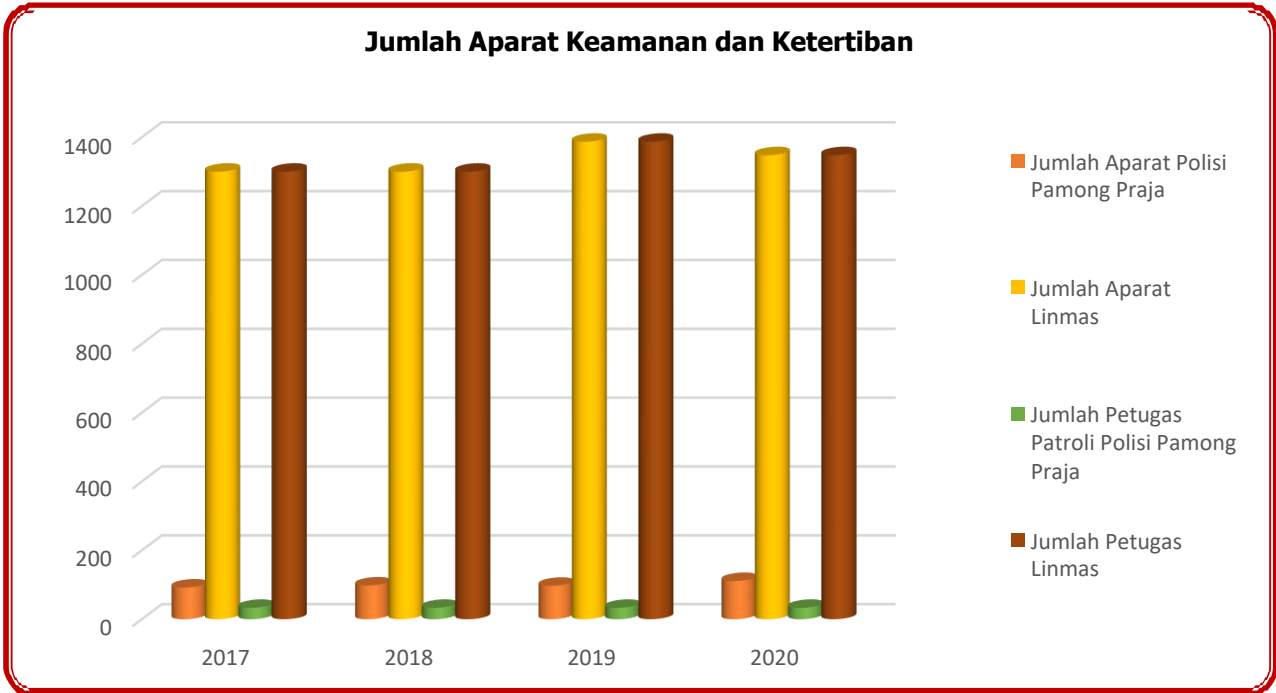
Tabel 6.1 Keamanan dan Ketertiban Umum

| Eleman Data   | 2017  | 2018  | 2019  | 2020  | Satuan      |
|---|-------|-------|-------|-------|-------------|
| <b>Pelanggaran K3</b>                               |       |       |       |       |             |
| Jumlah Pelanggaran K3                               | 5.527 | 4.758 | 3.628 | 2.051 | kasus       |
| Jumlah Pelanggaran K3 yang terselesaikan            | 5.417 | 4.708 | 3.628 | 1.983 | kasus       |
| <b>Pelanggaran Perda/ Perwal</b>                    |       |       |       |       |             |
| Jumlah Pelanggaran Perda/ Perwal yang dilaporkan    | 35    | 29    | 38    | 288   | pelanggaran |
| Jumlah Pelanggaran Perda/ Perwal yang terselesaikan | 35    | 29    | 38    | 288   | pelanggaran |
| <b>Sarana dan Prasana</b>                           |       |       |       |       |             |
| Jumlah Mobil Pemadam Kebakaran                      | 9     | 9     | 9     | 9     | unit        |
| Jumlah Pos Pemadam Kebakaran                        | 1     | 1     | 1     | 1     | unit        |
| Jumlah Kejadian Kebakaran                           | 23    | 85    | 78    | 69    | kasus       |
| Jumlah Ketepatan Waktu Tindakan Pemadam Kebakaran   | 15    | 15    | 15    | 15    | menit       |
| <b>Jumlah Aparat Keamanan dan Ketertiban</b>        |       |       |       |       |             |
| Jumlah Aparat Polisi Pamong Praja                   | 92    | 98    | 97    | 111   | jiwa        |
| Jumlah Aparat Linmas                                | 1.300 | 1.300 | 1.387 | 1.348 | jiwa        |
| Jumlah Petugas Patroli Polisi Pamong Praja          | 33    | 33    | 33    | 33    | jiwa        |
| Jumlah Petugas Perlindungan Masyarakat              | 1.300 | 1.300 | 1.387 | 1.348 | jiwa        |
| <b>Jumlah Kendaraan Operasional</b>                 |       |       |       |       |             |
| Kendaraan Roda 2                                    | 7     | 7     | 7     | 7     | unit        |
| Kendaraan Roda 4                                    | 15    | 16    | 16    | 11    | unit        |
| Kendaraan Operasional Roda > 4                      | 5     | 5     | 5     | 5     | unit        |

Sumber : Satuan Polisi Pamong Praja Kota Madiun



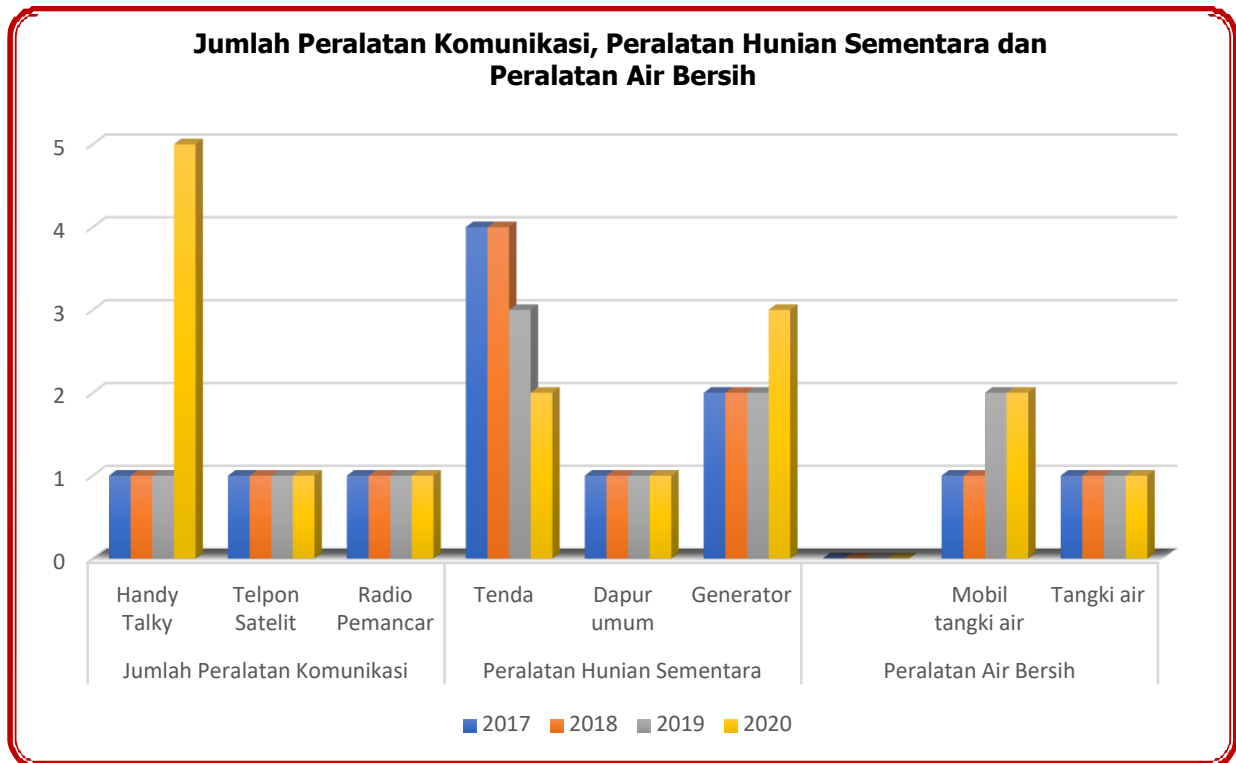
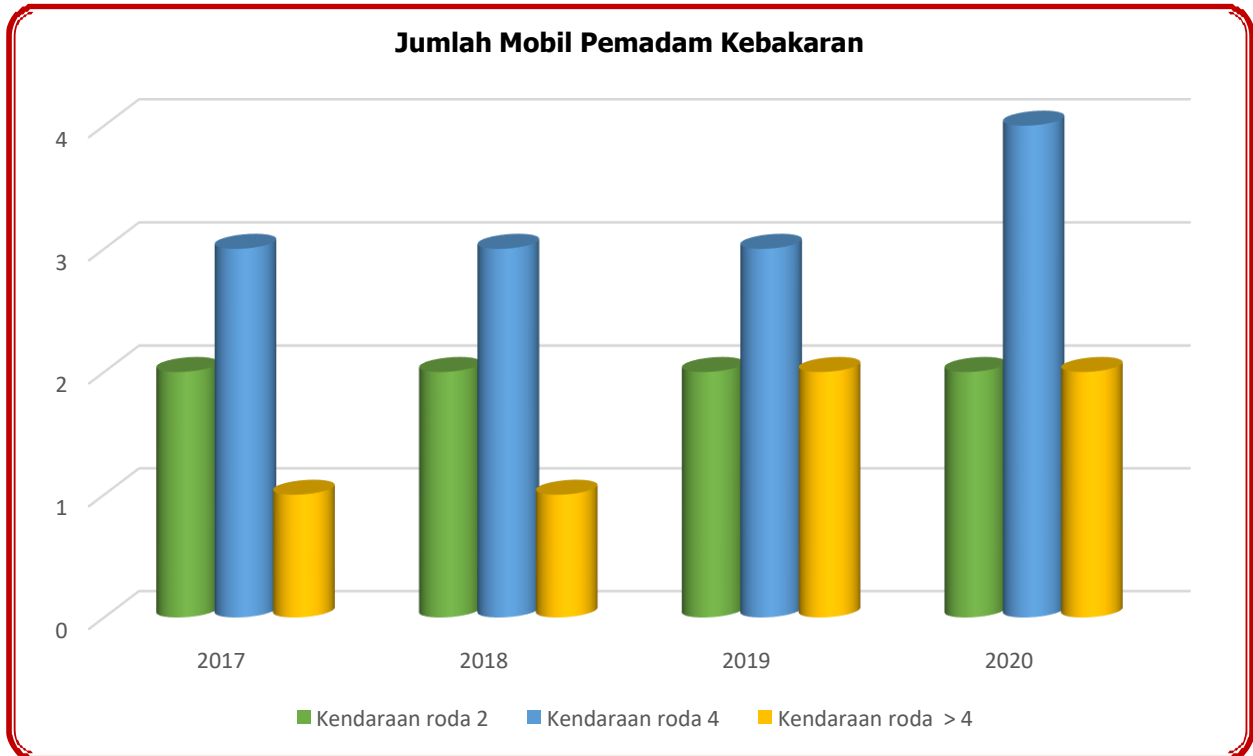




Tabel 6.2 Sarana dan Prasarana Tanggap Bencana

| Elemen Data                                | 2017     | 2018     | 2019     | 2020     | Satuan      |
|--|----------|----------|----------|----------|-------------|
| <b>Jumlah Mobil Pemadam Kebakaran</b>      | <b>6</b> | <b>6</b> | <b>6</b> | <b>8</b> | <b>unit</b> |
| Kendaraan roda 2                           | 2        | 2        | 2        | 2        | unit        |
| Kendaraan roda 4                           | 3        | 3        | 3        | 4        | unit        |
| Kendaraan roda > 4                         | 1        | 1        | 2        | 2        | unit        |
| Jumlah Pos Pemadam Kebakaran               | 1        | 1        | 1        | 1        | unit        |
| <b>Jumlah Peralatan Komunikasi</b>         | <b>3</b> | <b>3</b> | <b>3</b> | <b>7</b> | <b>Unit</b> |
| Handy Talky                                | 1        | 1        | 1        | 5        | Unit        |
| Telpon Satelit                             | 1        | 1        | 1        | 1        | Unit        |
| Radio Pemancar                             | 1        | 1        | 1        | 1        | Unit        |
| <b>Peralatan Hunian Sementara</b>          | <b>7</b> | <b>7</b> | <b>6</b> | <b>6</b> | <b>Unit</b> |
| Tenda                                      | 4        | 4        | 3        | 2        | Unit        |
| Dapur umum                                 | 1        | 1        | 1        | 1        | Unit        |
| Generator                                  | 2        | 2        | 2        | 3        | Unit        |
| <b>Peralatan Air Bersih</b>                | <b>2</b> | <b>2</b> | <b>3</b> | <b>3</b> | <b>Unit</b> |
| Mobil tangki air                           | 1        | 1        | 2        | 2        | Unit        |
| Tangki air                                 | 1        | 1        | 1        | 1        | Unit        |
| Ketepatan Waktu Tindakan Pemadam Kebakaran | 15       | 15       | 15       |          | menit       |

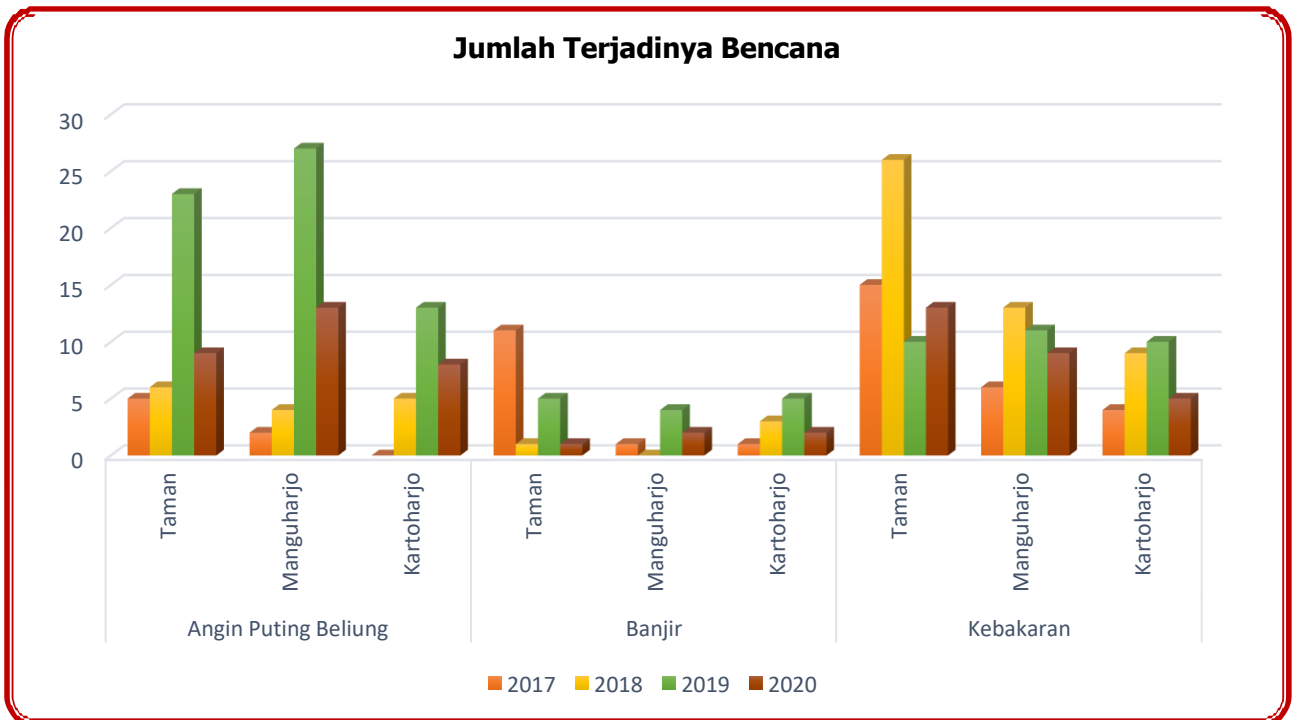
Sumber : Satuan Polisi Pamong Praja Kota Madiun



Tabel 6.3 Jumlah Terjadinya Bencana

| Elemen Data                 | 2017 | 2018 | 2019 | 2020 | Satuan   |
|-----------------------------|------|------|------|------|----------|
| <b>Angin Puting Beliung</b> |      |      |      |      |          |
| Kecamatan Taman             | 5    | 6    | 23   | 9    | kejadian |
| Kecamatan Manguharjo        | 2    | 4    | 27   | 13   | kejadian |
| Kecamatan Kartoharjo        | 0    | 5    | 13   | 8    | kejadian |
| <b>Banjir</b>               |      |      |      |      |          |
| Kecamatan Taman             | 11   | 1    | 5    | 1    | kejadian |
| Kecamatan Manguharjo        | 1    | 0    | 4    | 2    | kejadian |
| Kecamatan Kartoharjo        | 1    | 3    | 5    | 2    | kejadian |
| <b>Kebakaran</b>            |      |      |      |      |          |
| Kecamatan Taman             | 15   | 26   | 10   | 13   | kejadian |
| Kecamatan Manguharjo        | 6    | 13   | 11   | 9    | kejadian |
| Kecamatan Kartoharjo        | 4    | 9    | 10   | 5    | kejadian |

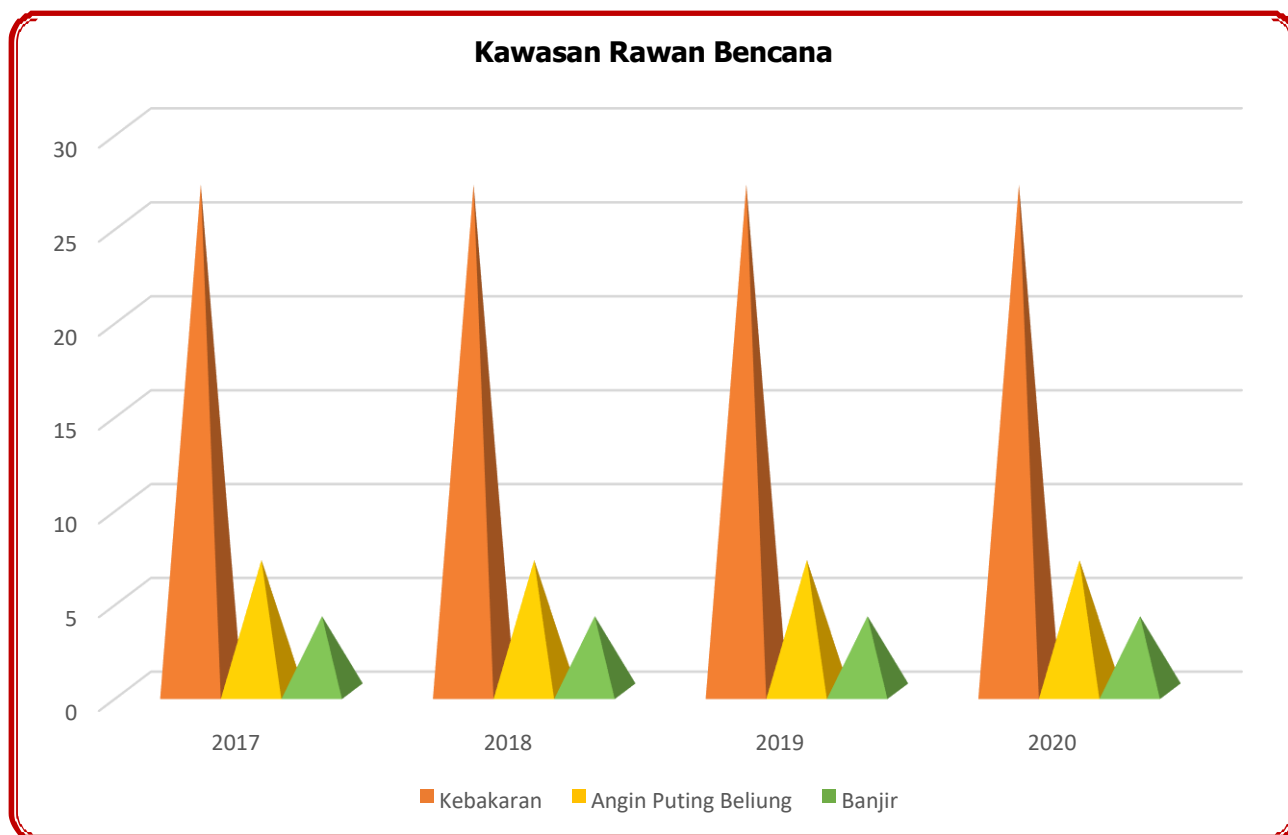
Sumber : Badan Penanggulangan Bencana Daerah Kota Madiun



Tabel 6.4 Kawasan Rawan Bencana

| Elemen Data          | 2017 | 2018 | 2019 | 2020 | Satuan    |
|----------------------|------|------|------|------|-----------|
| Kebakaran            | 27   | 27   | 27   | 27   | kelurahan |
| Angin Puting Beliung | 7    | 7    | 7    | 7    | kelurahan |
| Banjir               | 4    | 4    | 4    | 4    | kelurahan |

Sumber : Badan Penanggulangan Bencana Daerah Kota Madiun



# KESEHATAN



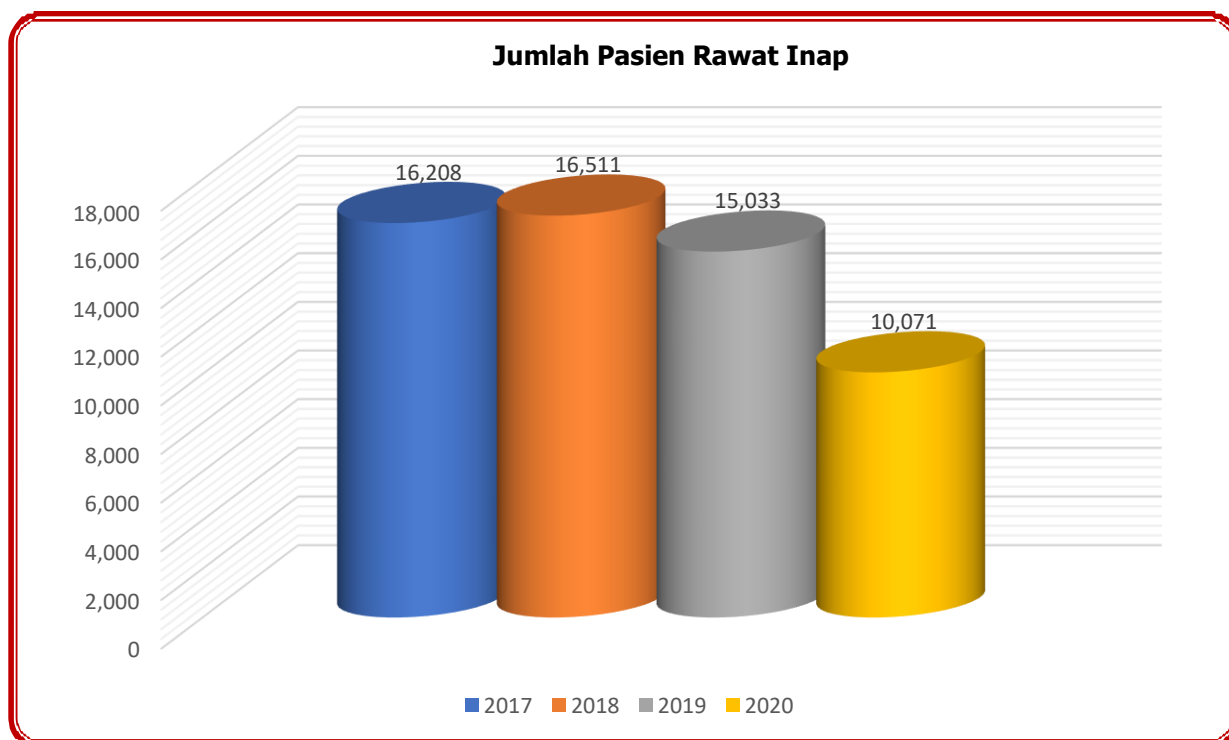


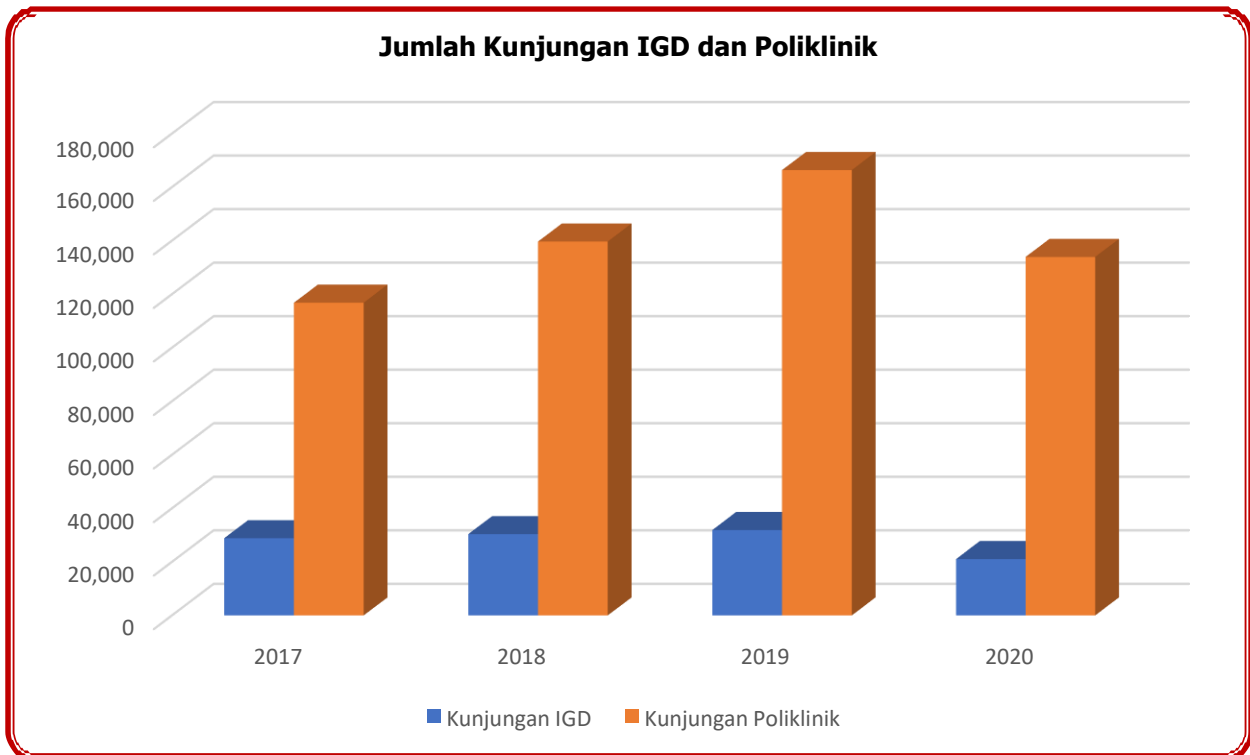
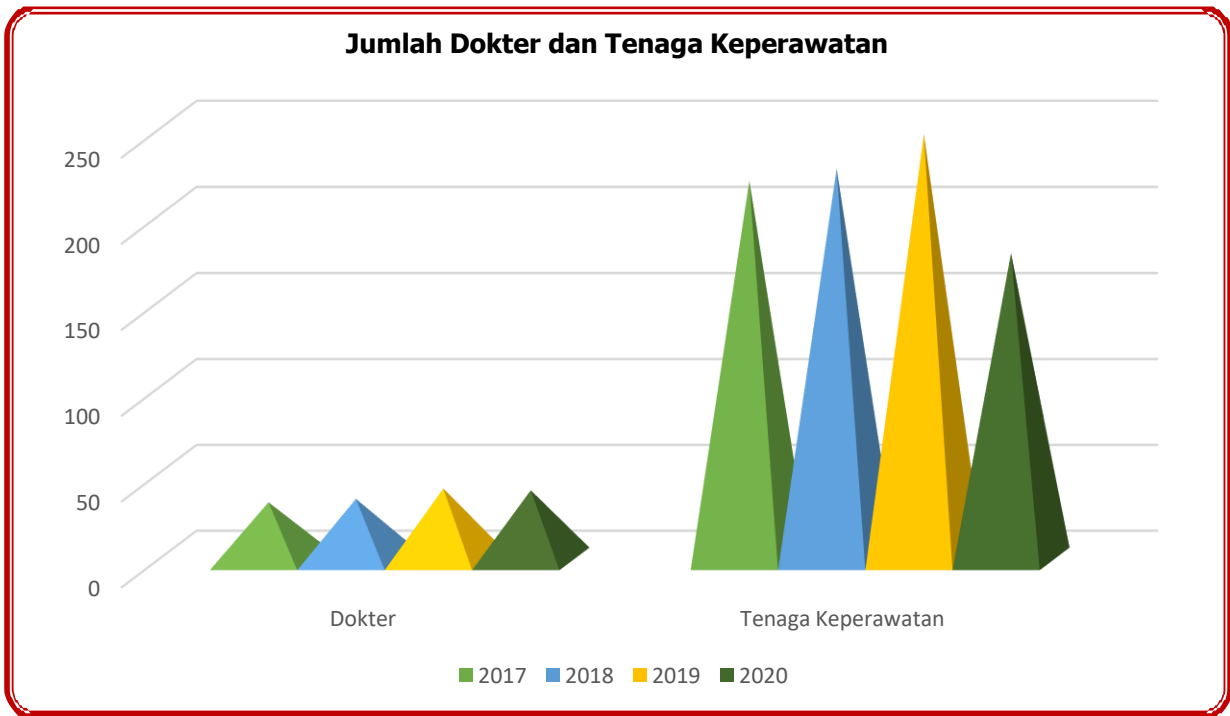
## 7. KESEHATAN

Tabel 7.1 Data RSUD

| Eleman Data                        | 2017           | 2018           | 2019           | 2020           | Satuan        |
|------------------------------------|----------------|----------------|----------------|----------------|---------------|
| <b>Jumlah Pasien Rawat Inap</b>    | <b>16.208</b>  | <b>16.511</b>  | <b>15.033</b>  | <b>10.071</b>  | <b>orang</b>  |
| <b>Jumlah Dokter</b>               | <b>33</b>      | <b>35</b>      | <b>41</b>      | <b>40</b>      | <b>orang</b>  |
| Dokter Umum                        | 15             | 16             | 19             | 20             | orang         |
| Dokter Gigi                        | 1              | 1              | 1              | 1              | orang         |
| Dokter Spesialis                   | 17             | 18             | 21             | 19             | orang         |
| <b>Jumlah Tenaga Keperawatan</b>   | <b>220</b>     | <b>227</b>     | <b>247</b>     | <b>178</b>     | <b>orang</b>  |
| <b>Jumlah Kunjungan IGD</b>        | <b>28.847</b>  | <b>30.362</b>  | <b>31.912</b>  | <b>21.060</b>  | <b>pasien</b> |
| Pasien Lama                        | 16.385         | 17.624         | 17.856         | 13.399         | pasien        |
| Pasien Baru                        | 12.012         | 12.738         | 14.056         | 7.661          | pasien        |
| <b>Jumlah Kunjungan Poliklinik</b> | <b>116.828</b> | <b>139.675</b> | <b>166.377</b> | <b>133.923</b> | <b>pasien</b> |

Sumber : RSUD Kota Madiun

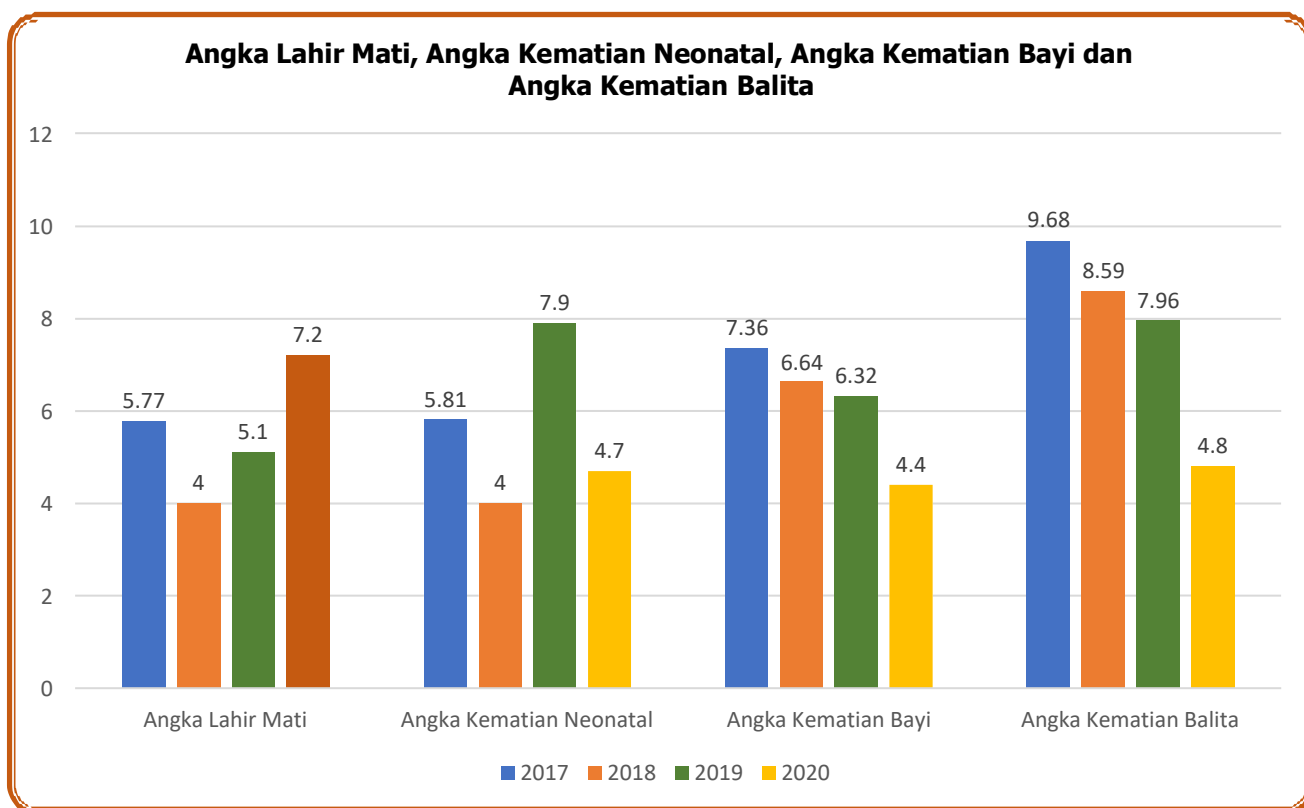




Tabel 7.2 Angka Kematian

| Eleman Data                    | 2017  | 2018  | 2019  | 2020  | Satuan                    |
|--------------------------------|-------|-------|-------|-------|---------------------------|
| Jumlah Lahir Hidup             | 2.583 | 2.561 | 2.530 | 2.509 | Jiwa                      |
| <b>Angka Lahir Mati</b>        | 5.77  | 4     | 5.1   | 7.2   | Per 1.000 Kelahiran Hidup |
| Jumlah Kematian Neonatal       | 15    | 11    | 20    | 6     | jiwa                      |
| <b>Angka Kematian Neonatal</b> | 5.81  | 4     | 7.9   | 4.7   | Per 1.000 Kelahiran Hidup |
| Jumlah Bayi Mati               | 19    | 17    | 16    | 11    | bayi                      |
| <b>Angka Kematian Bayi</b>     | 7.36  | 6.64  | 6.32  | 4.4   | Per 1.000 Kelahiran Hidup |
| Jumlah Balita Mati             | 25    | 22    | 20    | 12    | Balita                    |
| <b>Angka Kematian Balita</b>   | 9.68  | 8.59  | 7.96  | 4.8   | Per 1.000 Kelahiran Hidup |

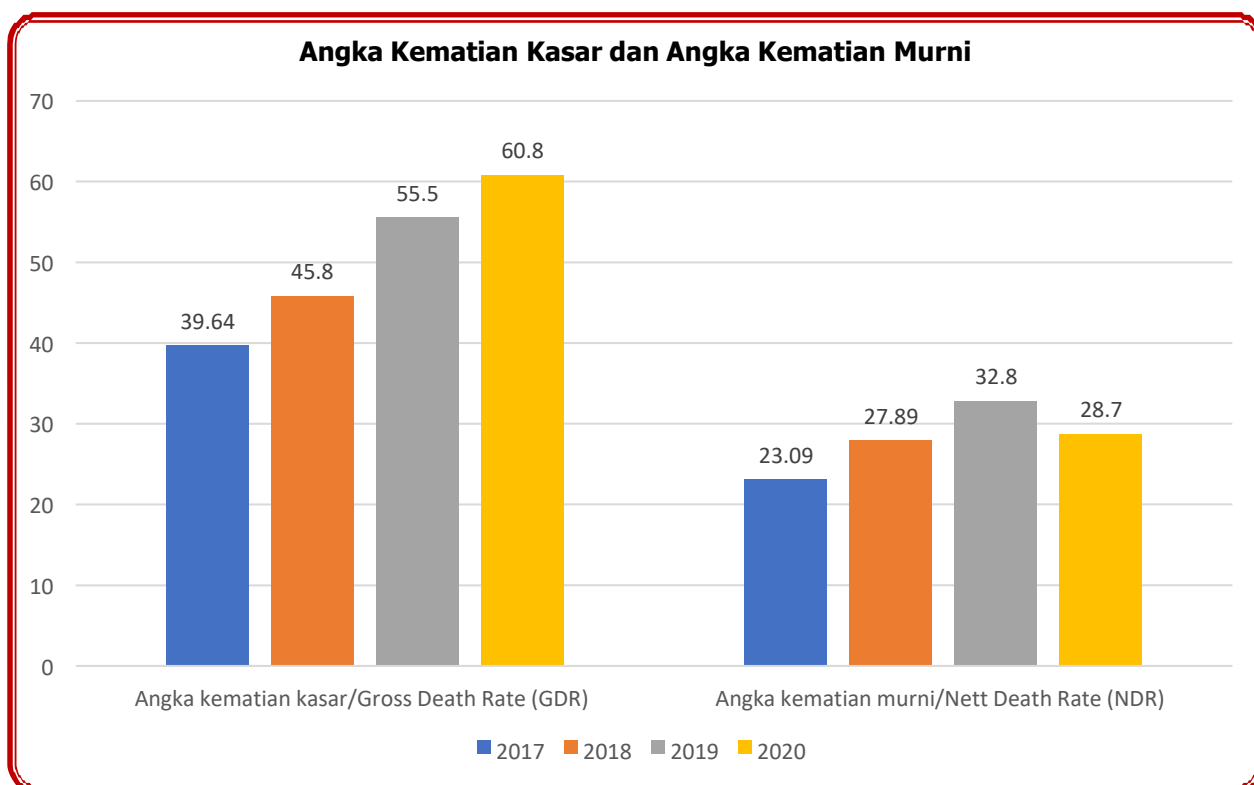
Sumber : Dinas Kesehatan, Pengendalian Penduduk dan Keluarga Berencana Kota Madiun



Tabel 7.3 Akses dan Mutu Pelayanan Kesehatan

| Elemen Data                                 | 2017   | 2018   | 2019  | 2020  | Satuan                    |
|---|--------|--------|-------|-------|---------------------------|
| Peserta Jaminan Pemeliharaan Kesehatan      | 167.57 | 113.62 | 100   | 111.2 | %                         |
| Cakupan Kunjungan Rawat Jalan               | 511.74 | 437.82 | 504.5 | 420.6 | %                         |
| Cakupan Kunjungan Rawat Inap                | 38.3   | 31.59  | 22.8  | 17.5  | %                         |
| Angka kematian kasar/Gross Death Rate (GDR) | 39.64  | 45.8   | 55.5  | 60.8  | per 100.000 pasien keluar |
| Angka kematian murni/Nett Death Rate (NDR)  | 23.09  | 27.89  | 32.8  | 28.7  | per 100.000 pasien keluar |
| Bed Occupation Rate (BOR) di RS             | 60.6   | 60.67  | 61.8  | 44.2  | %                         |
| Bed Turn Over (BTO) di RS                   | 84     | 67.92  | 60    | 44.2  | Kali                      |
| Turn of Interval (TOI) di RS                | 1.71   | 2.11   | 2     | 4.6   | Hari                      |
| Average Length of Stay (ALOS) di RS         | 2.97   | 3.62   | 4     | 3.8   | Hari                      |

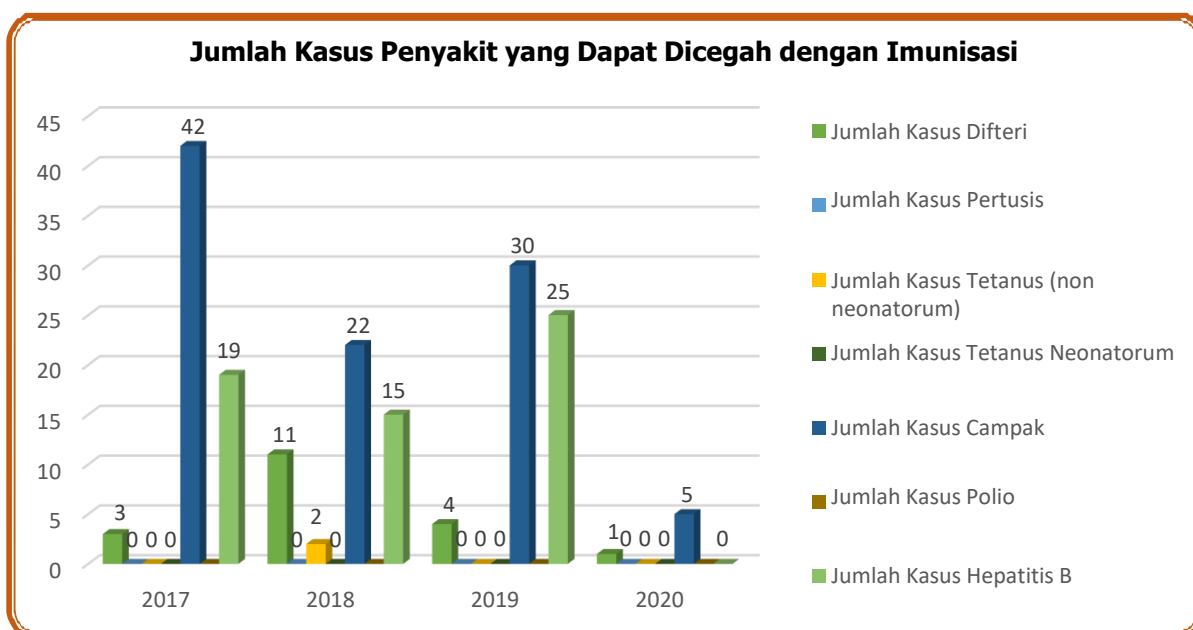
Sumber : Dinas Kesehatan, Pengendalian Penduduk dan Keluarga Berencana Kota Madiun



Tabel 7.4 Penyakit yang Dapat Dicegah dengan Imunisasi

| Elemen Data                                 | 2017  | 2018 | 2019 | 2020 | Satuan                         |
|---|-------|------|------|------|--------------------------------|
| AFP Rate (non polio) < 15 th                | 13.56 | 8.21 | 8.3  | 5.6  | per 100.000 penduduk <15 tahun |
| Jumlah Kasus Difteri                        | 3     | 11   | 4    | 1    | Kasus                          |
| Case Fatality Rate Difteri                  | 0     | 0    | 0    | 0    | %                              |
| Jumlah Kasus Pertusis                       | 0     | 0    | 0    | 0    | Kasus                          |
| Jumlah Kasus Tetanus (non neonatorum)       | 0     | 2    | 0    | 0    | Kasus                          |
| Case Fatality Rate Tetanus (non neonatorum) | 0     | 0    | 0    | 0    | %                              |
| Jumlah Kasus Tetanus Neonatorum             | 0     | 0    | 0    | 0    | Kasus                          |
| Case Fatality Rate Tetanus Neonatorum       | 0     | 0    | 0    | 0    | %                              |
| Jumlah Kasus Campak                         | 42    | 22   | 30   | 5    | Kasus                          |
| Case Fatality Rate Campak                   | 0     | 0    | 0    | 0    | %                              |
| Jumlah Kasus Polio                          | 0     | 0    | 0    | 0    | Kasus                          |
| Jumlah Kasus Hepatitis B                    | 19    | 15   | 25   | 0    | Kasus                          |

Sumber : Dinas Kesehatan, Pengendalian Penduduk dan Keluarga Berencana Kota Madiun



Tabel 7.5 Kasus Penyakit yang Diderita Masyarakat

| Elemen Data                                       | 2017   | 2018   | 2019  | 2020 | Satuan               |
|---|--------|--------|-------|------|----------------------|
| <b>Tuberkulosis</b>                               |        |        |       |      |                      |
| Jumlah Kasus Baru TB                              | 147    | 216    | 230   | 526  | Kasus                |
| CNR Kasus Baru TB+                                | 83.48  | 122.24 | 80.75 | 297  | Per 10.000 penduduk  |
| Jumlah Seluruh Kasus TB                           | 634    | 692    | 709   | 526  | Kasus                |
| CNR Seluruh Kasus TB                              | 360.02 | 391.63 | 401   | 297  | Per 10.000 penduduk  |
| Kasus TB Anak 0 – 14 Tahun                        | 4.26   | 2.02   | 33.2  | 28.9 | %                    |
| Angka kesembuhan BTA+                             | 90     | 94.67  | 87.4  | 91.4 | %                    |
| Angka Pengobatan Lengkap BTA+                     | 0      | 0      | 63.8  | 59   | %                    |
| Angka Keberhasilan Pengobatan (Success Rate) BTA+ | 90     | 94.67  | 95.40 | 93.7 | %                    |
| Angka Kematian selama Pengobatan                  | 5.68   | 3.96   | 6.3   | 4.8  | per 100.000 penduduk |
| <b>Kusta</b>                                      |        |        |       |      |                      |
| Jumlah Kasus Baru Kusta (PB+MB)                   | 2      | 2      | 3     | 4    | Kasus                |
| Angka Penemuan Kasus Baru Kusta (NCDR)            | 1.14   | 1.13   | 2     | 2.3  | per 100.000 penduduk |
| Persentase Kasus Baru Kusta 0-14 Tahun            | 0      | 0      | 0     | 0    | %                    |
| Persentase Cacat Tingkat 2 Penderita Kusta        | 0      | 0      | 33.2  | 75   | %                    |
| Angka Cacat Tingkat 2 Penderita Kusta             | 0      | 0      | 5.6   | 16.9 | per 100.000 penduduk |
| Angka Prevalensi Kusta                            | 0.11   | 0.11   | 0.3   | 0.3  | per 10.000 Penduduk  |
| Penderita Kusta PB Selesai Berobat (RFT PB)       | 0      | 0      | 0     | 0    | %                    |
| Penderita Kusta MB Selesai Berobat (RFT MB)       | 0      | 100    | 100   | 100  | %                    |

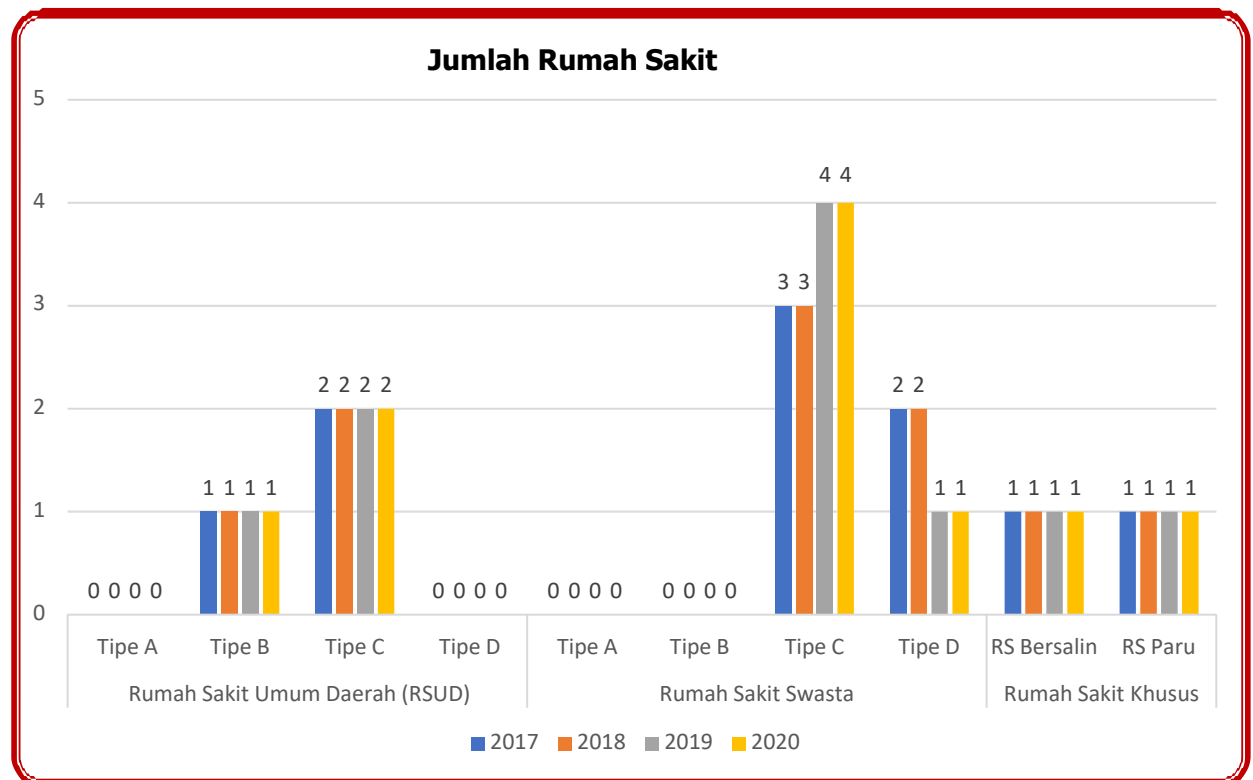
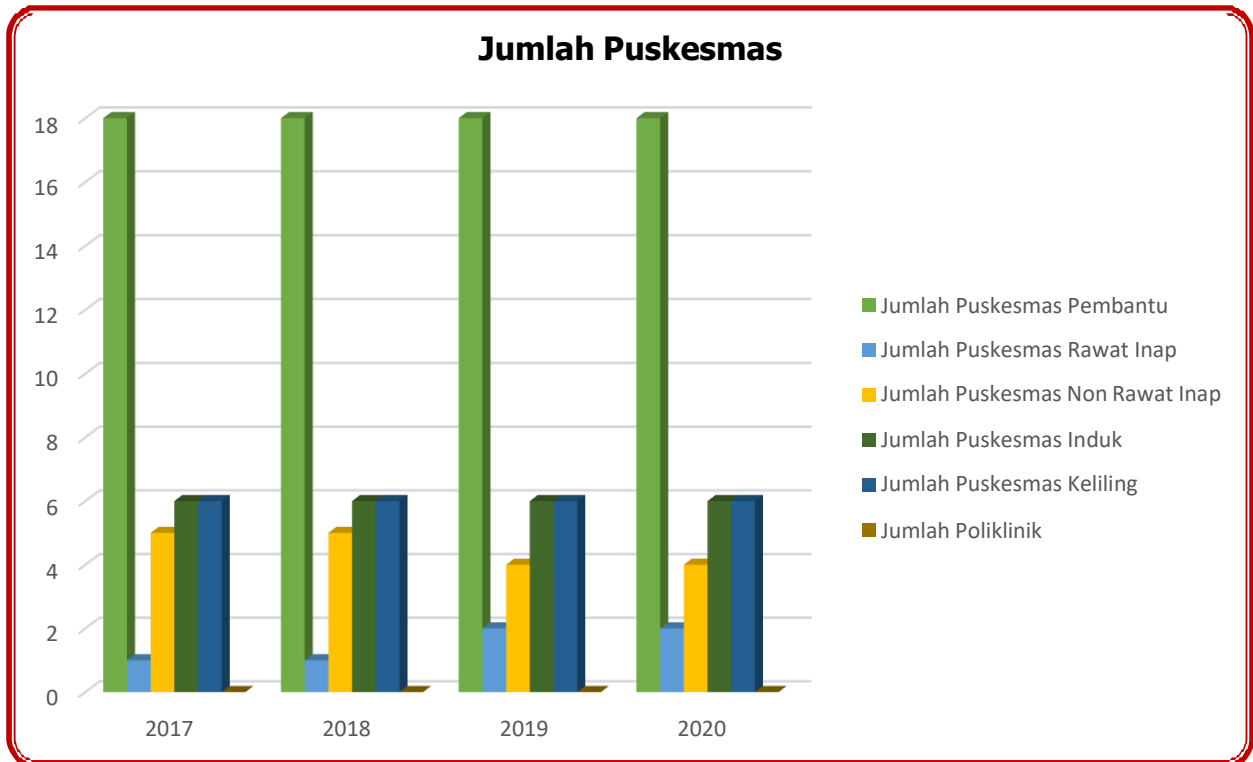
Sumber : Dinas Kesehatan, Pengendalian Penduduk dan Keluarga Berencana Kota Madiun

Tabel 7.6 Sarana Kesehatan

| Elemen Data  | 2017       | 2018       | 2019       | 2020       | Satuan      |
|--|------------|------------|------------|------------|-------------|
| <b>Jumlah Posyandu</b>                             | 270        | 270        | 270        | 270        | unit        |
| <b>Jumlah Puskesmas</b>                            |            |            |            |            |             |
| Jumlah Puskesmas Pembantu                          | 18         | 18         | 18         | 18         | unit        |
| Jumlah Puskesmas Rawat Inap                        | 1          | 1          | 2          | 2          | unit        |
| Jumlah Puskesmas Non Rawat Inap                    | 5          | 5          | 4          | 4          | unit        |
| Jumlah Puskesmas Induk                             | 6          | 6          | 6          | 6          | unit        |
| Jumlah Puskesmas Keliling                          | 6          | 6          | 6          | 6          | unit        |
| Jumlah Poliklinik                                  | 0          | 0          | 0          | 0          | unit        |
| <b>Jumlah Rumah Sakit Umum Daerah (RSUD)</b>       | <b>3</b>   | <b>3</b>   | <b>3</b>   | <b>3</b>   | <b>unit</b> |
| Jumlah RSUD Tipe A                                 | 0          | 0          | 0          | 0          | unit        |
| Jumlah RSUD Tipe B                                 | 1          | 1          | 1          | 1          | unit        |
| Jumlah RSUD Tipe C                                 | 2          | 2          | 2          | 2          | unit        |
| Jumlah RRUD Tipe D                                 | 0          | 0          | 0          | 0          | unit        |
| <b>Jumlah Rumah Sakit Swasta</b>                   | <b>5</b>   | <b>5</b>   | <b>5</b>   | <b>5</b>   | <b>unit</b> |
| RSU Swasta Tipe A                                  | 0          | 0          | 0          | 0          | unit        |
| RSU Swasta Tipe B                                  | 0          | 0          | 0          | 0          | unit        |
| RSU Swasta Tipe C                                  | 3          | 3          | 4          | 4          | unit        |
| RSU Swasta Tipe D                                  | 2          | 2          | 1          | 1          | unit        |
| <b>Jumlah Klinik/Praktek Dokter Swasta</b>         | <b>24</b>  | <b>24</b>  | <b>191</b> | <b>194</b> | <b>unit</b> |
| <b>Jumlah Praktik Pengobatan Tradisional</b>       | <b>252</b> | <b>252</b> | <b>252</b> | <b>305</b> | <b>unit</b> |
| <b>Jumlah Rumah Sakit (RS) Khusus</b>              | <b>3</b>   | <b>3</b>   | <b>3</b>   | <b>3</b>   | <b>unit</b> |
| Jumlah RS Bersalin                                 | 1          | 1          | 1          | 1          | unit        |
| Rumah Sakit Paru                                   | 1          | 1          | 1          | 1          | unit        |
| <b>Layanan Air Bersih</b>                          | <b>1</b>   | <b>1</b>   | <b>1</b>   | <b>1</b>   | <b>unit</b> |
| <b>Upaya Kesehatan Bersumber Masyarakat (UKBM)</b> |            |            |            |            |             |
| Desa Siaga   | 27         | 27         | 27         | 27         | desa        |
| Poskesdes  | 27         | 27         | 27         | 27         | pos         |
| Pos Kesehatan Pesantren (Poskestren)               | 12         | 10         | 11         | 11         | pos         |
| Posyandu Lansia                                    | 128        | 134        | 136        | 138        | pos         |
| Posyandu Balita                                    | 270        | 270        | 270        | 270        | pos         |
| Polindes   | 0          | 0          | 0          | 0          | pos         |
| Posbindu   | 121        | 67         | 155        | 155        | Pos         |

Sumber : Dinas Kesehatan, Pengendalian Penduduk dan Keluarga Berencana Kota Madiun

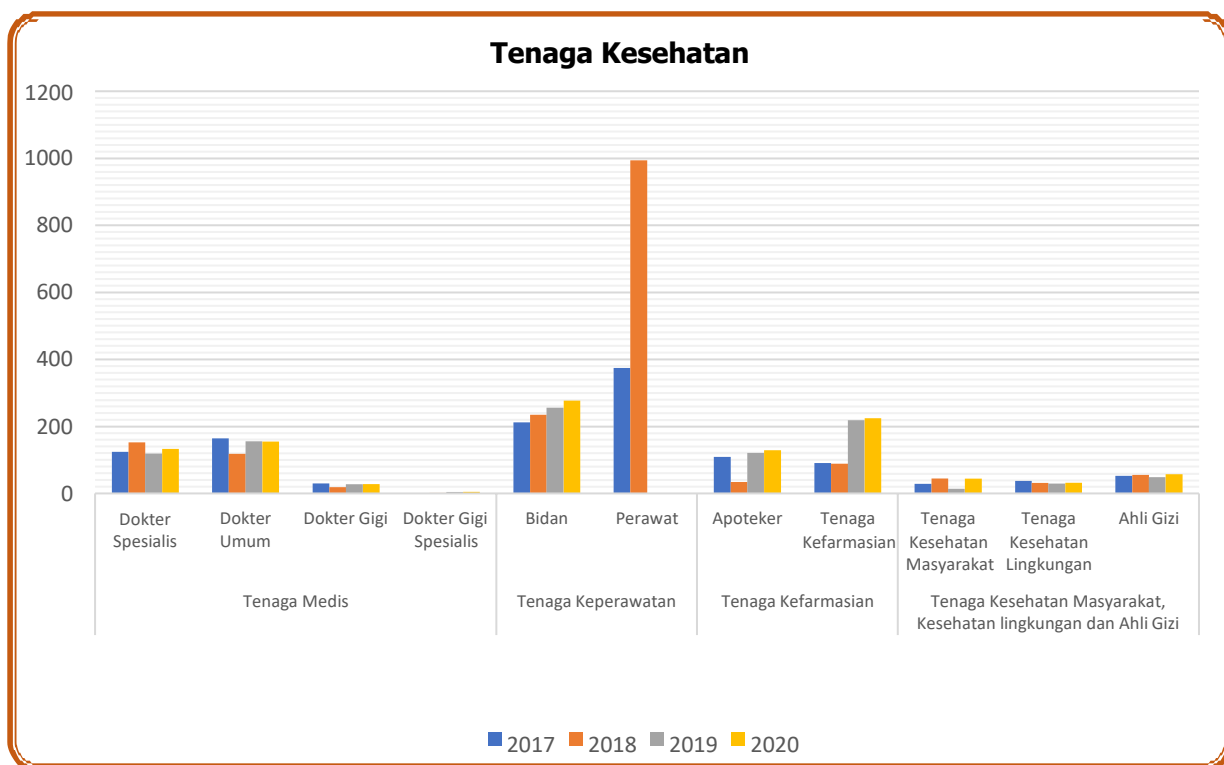




Tabel 7.7 Tenaga Kesehatan

| Elemen Data  | 2017 | 2018 | 2019  | 2020  | Satuan |
|--|------|------|-------|-------|--------|
| <b>Tenaga Medis</b>  |      |      |       |       |        |
| Dokter Spesialis   | 124  | 153  | 119   | 133   | orang  |
| Dokter Umum  | 164  | 118  | 156   | 155   | orang  |
| Dokter Gigi  | 30   | 19   | 28    | 28    | orang  |
| Dokter Gigi Spesialis  | 1    | 2    | 5     | 5     | orang  |
| <b>Tenaga Keperawatan</b>  |      |      |       |       |        |
| Bidan  | 212  | 235  | 256   | 277   | orang  |
| Perawat  | 374  | 994  | 1.056 | 1.101 | orang  |
| <b>Tenaga Kefarmasian</b>  |      |      |       |       |        |
| Apoteker   | 109  | 34   | 121   | 129   | orang  |
| Tenaga Kefarmasian   | 91   | 89   | 219   | 224   | orang  |
| <b>Tenaga Kesehatan Masyarakat, Kesehatan Lingkungan dan Ahli Gizi</b> |      |      |       |       |        |
| Ahli Gizi  | 53   | 55   | 49    | 57    | orang  |
| Tenaga Kesehatan Masyarakat  | 29   | 45   | 14    | 44    | orang  |
| Tenaga Kesehatan Lingkungan  | 37   | 32   | 30    | 32    | orang  |

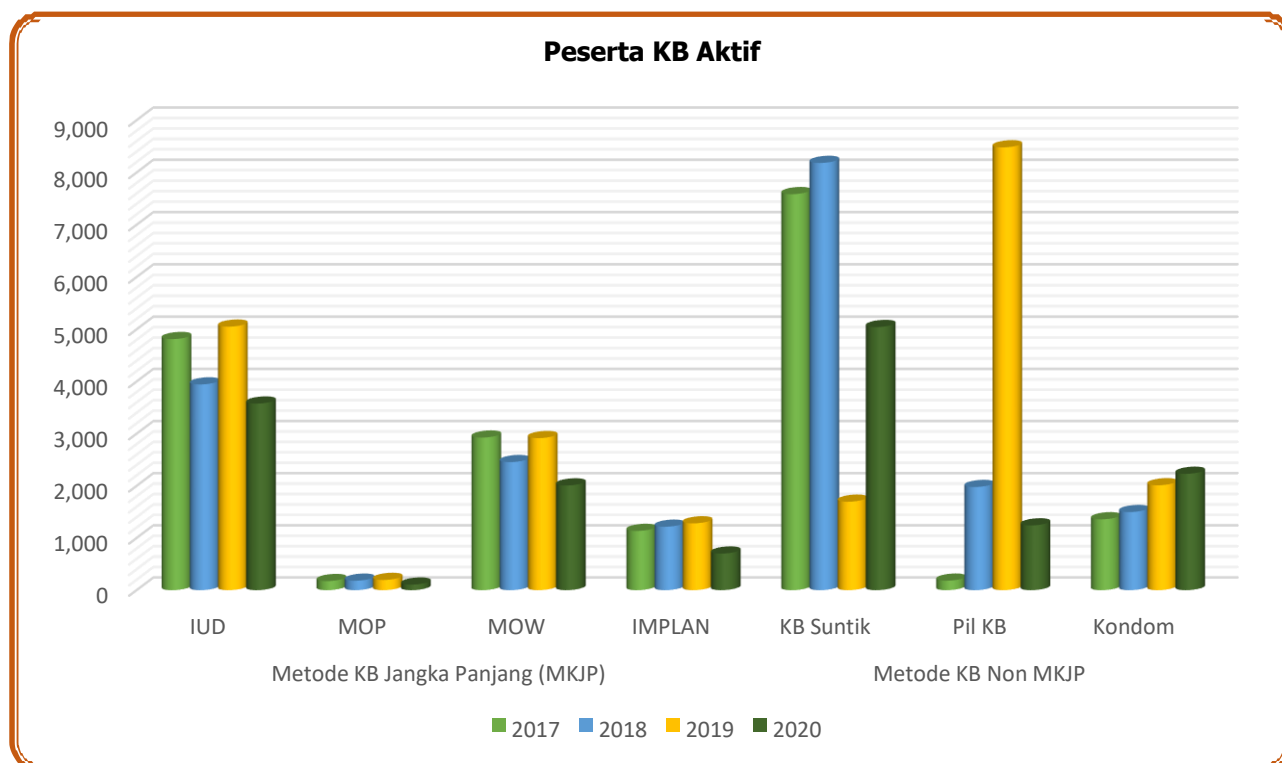
Sumber : Dinas Kesehatan, Pengendalian Penduduk dan Keluarga Berencana Kota Madiun



Tabel 7.8 Peserta KB Aktif

| Elemen Data                            | 2017  | 2018  | 2019  | 2020  | Satuan |
|--|-------|-------|-------|-------|--------|
| <b>Metode KB Jangka Panjang (MKJP)</b> |       |       |       |       |        |
| IUD                                    | 4.814 | 3.945 | 5.052 | 3.578 | orang  |
| MOP                                    | 174   | 181   | 196   | 107   | orang  |
| MOW                                    | 2.926 | 2.456 | 2.916 | 2.008 | orang  |
| IMPLAN                                 | 1.136 | 1.216 | 1.281 | 702   | orang  |
| <b>Metode KB Non MKJP</b>              |       |       |       |       |        |
| KB Suntik                              | 7.586 | 8.183 | 1.696 | 5.044 | orang  |
| Pil KB                                 | 1.820 | 1.978 | 8.481 | 1.242 | orang  |
| Kondom                                 | 1.359 | 1.498 | 2.011 | 2.231 | orang  |

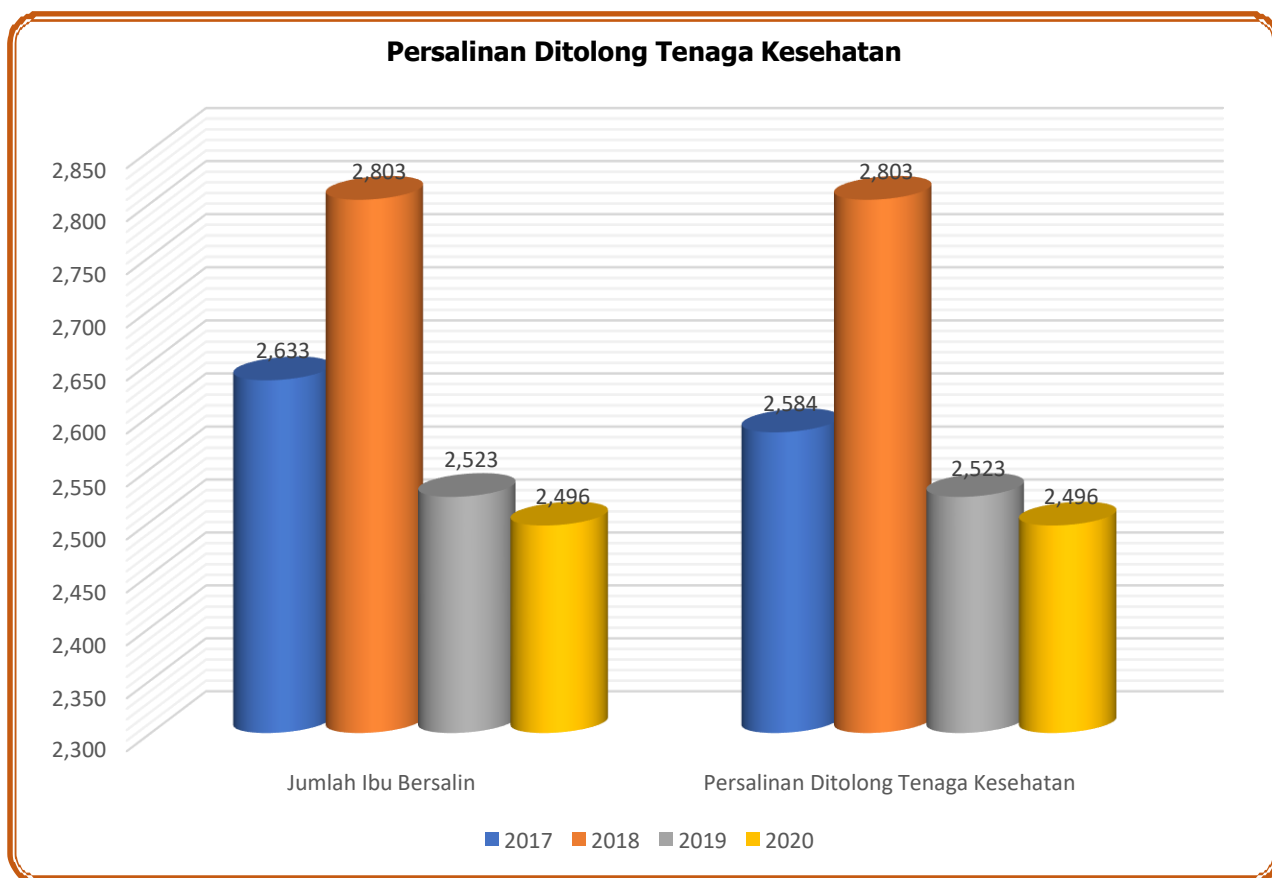
Sumber : Dinas Kesehatan, Pengendalian Penduduk dan Keluarga Berencana Kota Madiun



Tabel 7.9 Kunjungan Ibu hamil dan Persalinan yang Ditolong Tenaga Kesehatan

| Elemen Data                                 | 2017  | 2018  | 2019  | 2020  | Satuan |
|---|-------|-------|-------|-------|--------|
| <b>Kunjungan Ibu Hamil</b>                  |       |       |       |       |        |
| Jumlah Ibu Hamil                            | 2.706 | 2.696 | 2.643 | 2.614 | orang  |
| Kunjungan K1                                | 2.707 | 2.696 | 2.645 | 2.615 | orang  |
| Kunjungan K4                                | 2.694 | 2.696 | 2.643 | 2.596 | orang  |
| <b>Persalinan Ditolong Tenaga Kesehatan</b> |       |       |       |       |        |
| Jumlah Ibu Bersalin                         | 2.633 | 2.803 | 2.523 | 2.496 | orang  |
| Persalinan Ditolong Tenaga Kesehatan        | 2.584 | 2.803 | 2.523 | 2.496 | orang  |

Sumber : Dinas Kesehatan, Pengendalian Penduduk dan Keluarga Berencana Kota Madiun

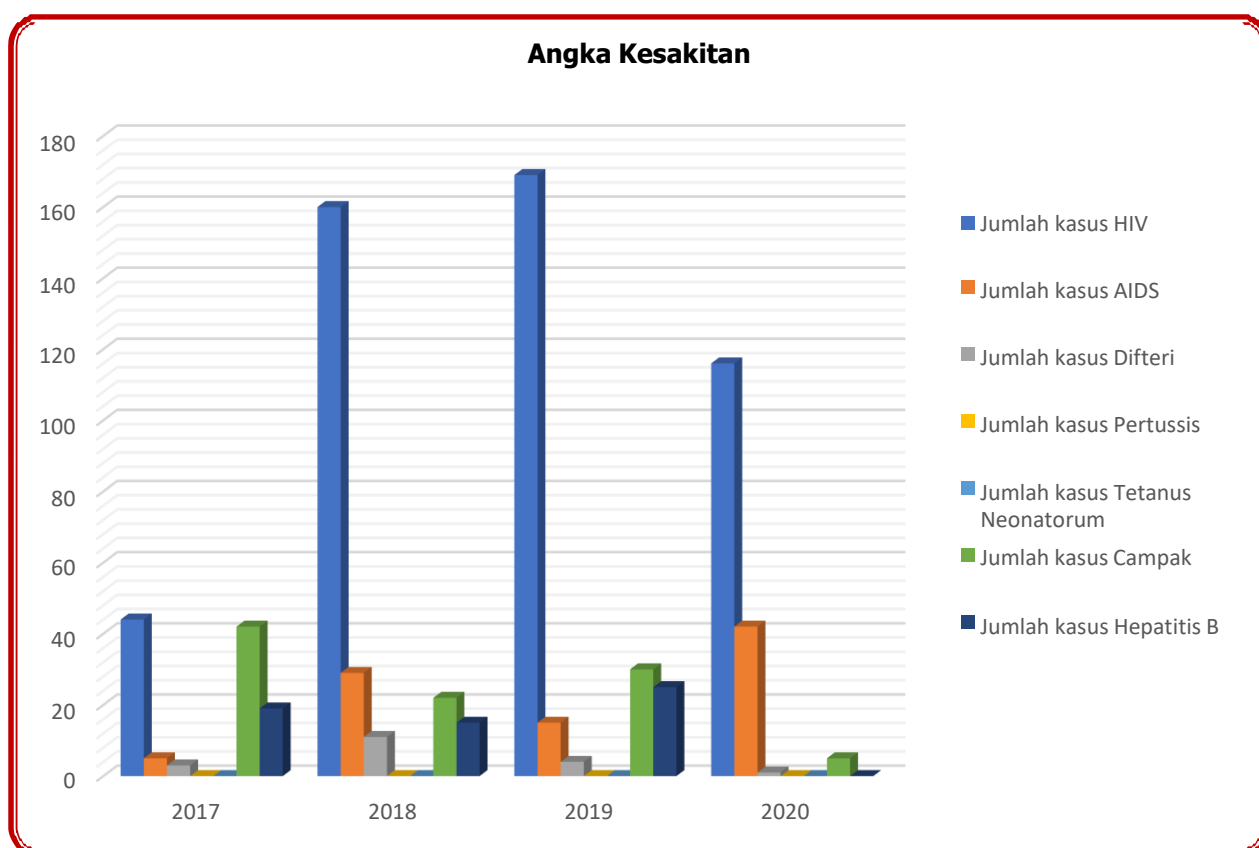


## Data Statistik Sektorial Tahun 2021

Tabel 7.10 Angka Kesakitan

| Elemen Data                     | 2017 | 2018 | 2019 | 2020 | Satuan |
|---------------------------------|------|------|------|------|--------|
| Jumlah kasus HIV                | 44   | 160  | 169  | 116  | kasus  |
| Jumlah kasus AIDS               | 5    | 29   | 15   | 42   | kasus  |
| Jumlah kasus Difteri            | 3    | 11   | 4    | 1    | kasus  |
| Jumlah kasus Pertussis          | 0    | 0    | 0    | 0    | kasus  |
| Jumlah kasus Tetanus Neonatorum | 0    | 0    | 0    | 0    | kasus  |
| Jumlah kasus Campak             | 42   | 22   | 30   | 5    | kasus  |
| Jumlah kasus Hepatitis B        | 19   | 15   | 25   | 0    | kasus  |
| KLB ditangani < 24 jam          | 100  | 100  | 100  | 100  | %      |

Sumber : Dinas Kesehatan, Pengendalian Penduduk dan Keluarga Berencana Kota Madiun

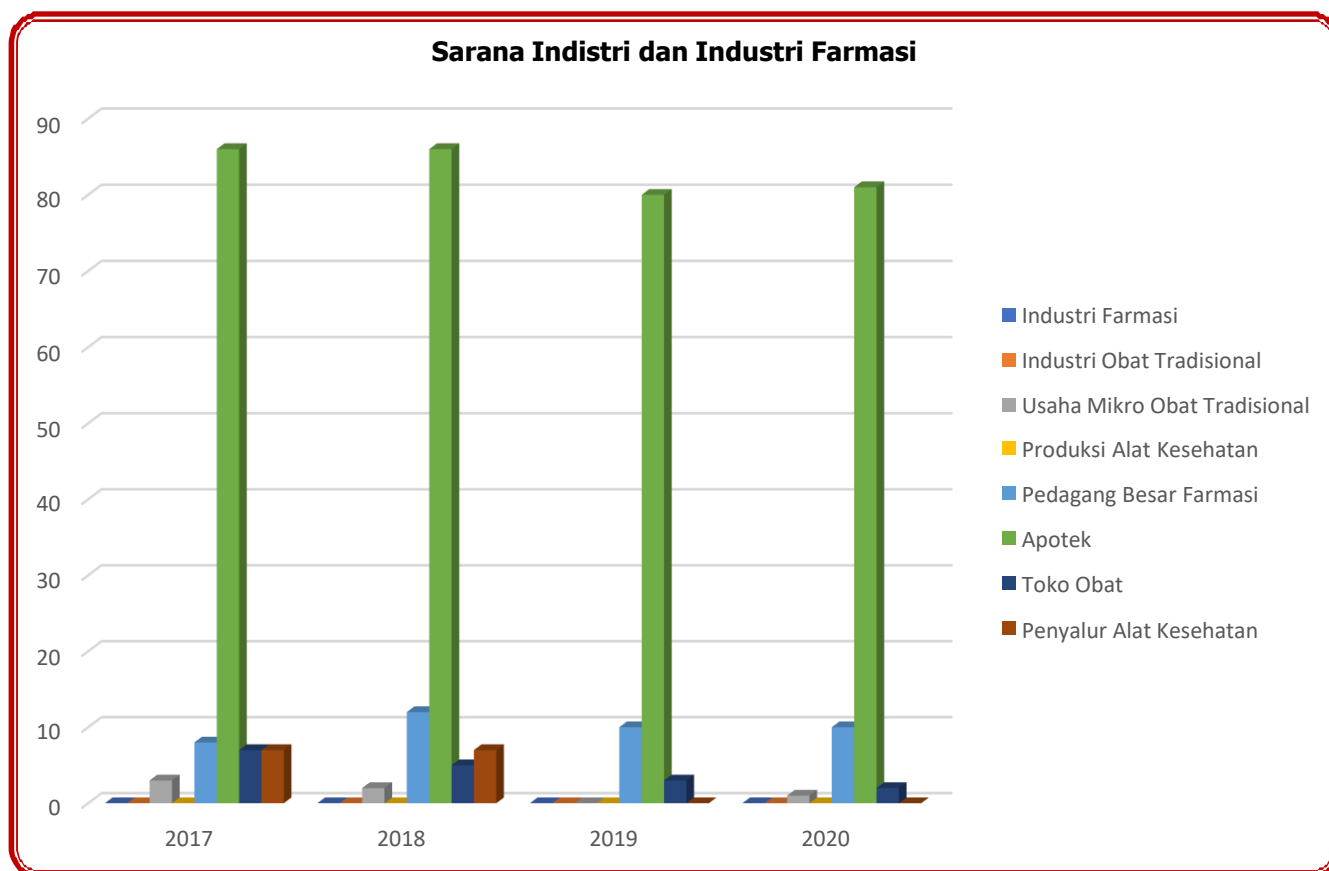


## Data Statistik Sektorial Tahun 2021

Tabel 7.11 Sarana Industri dan Industri Farmasi

| Elemen Data                  | 2017 | 2018 | 2019 | 2020 | Satuan |
|------------------------------|------|------|------|------|--------|
| Industri Farmasi             | 0    | 0    | 0    | 0    | Unit   |
| Industri Obat Tradisional    | 0    | 0    | 0    | 0    | Unit   |
| Usaha Mikro Obat Tradisional | 3    | 2    | 0    | 1    | Unit   |
| Produksi Alat Kesehatan      | 0    | 0    | 0    | 0    | Unit   |
| Pedagang Besar Farmasi       | 8    | 12   | 10   | 10   | Unit   |
| Apotek                       | 86   | 86   | 80   | 81   | Unit   |
| Toko Obat                    | 7    | 5    | 3    | 2    | Unit   |
| Penyalur Alat Kesehatan      | 7    | 7    | 0    | 0    | Unit   |

Sumber : Dinas Kesehatan, Pengendalian Penduduk dan Keluarga Berencana Kota Madiun



# PERTANIAN



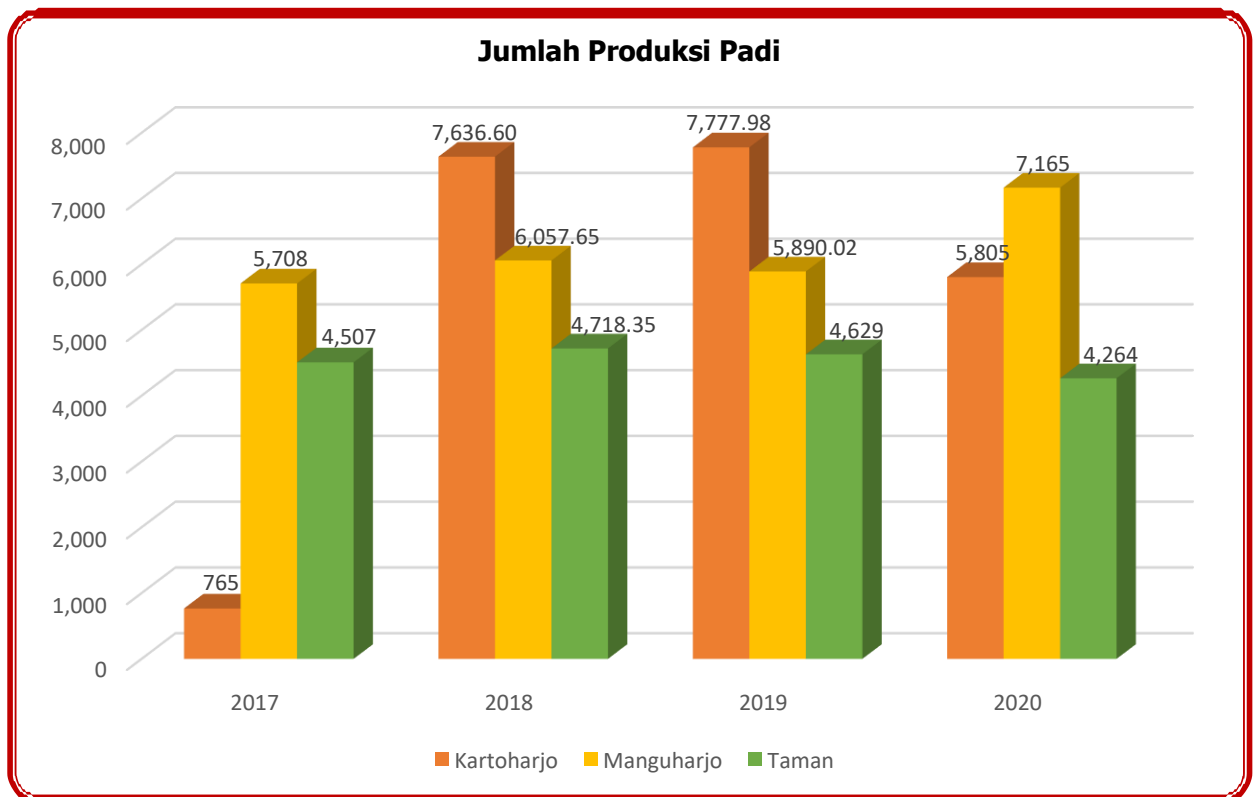
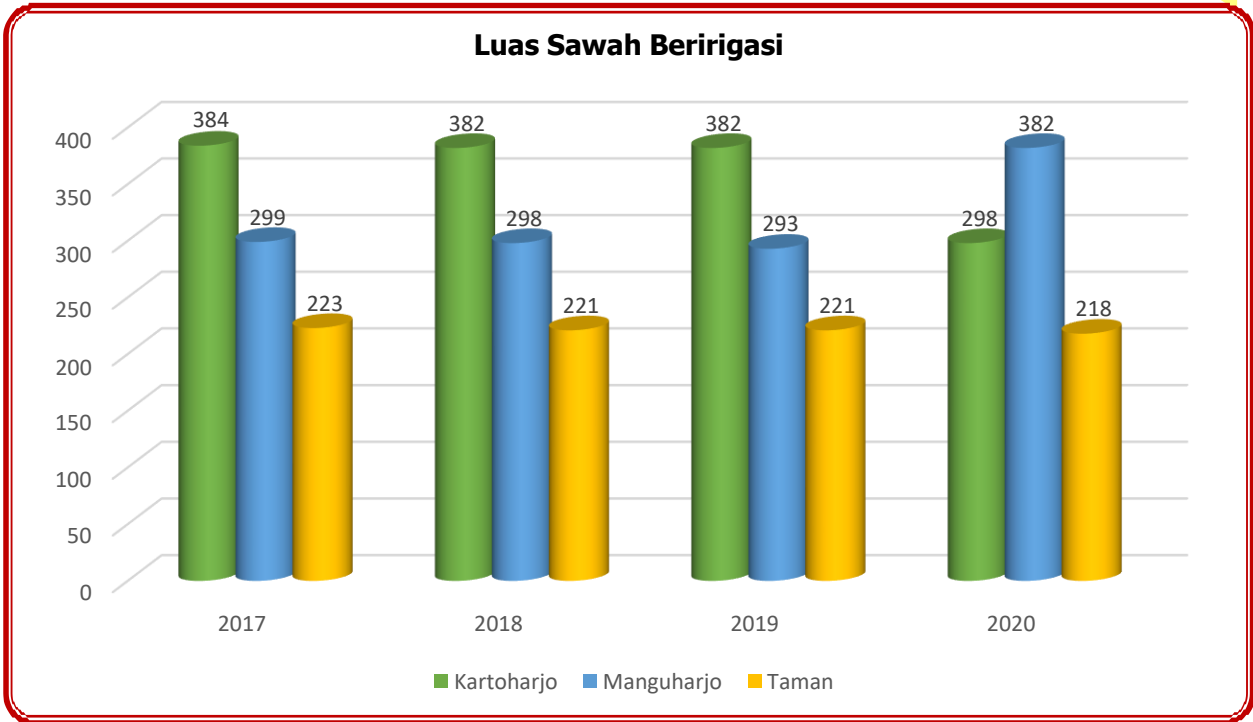


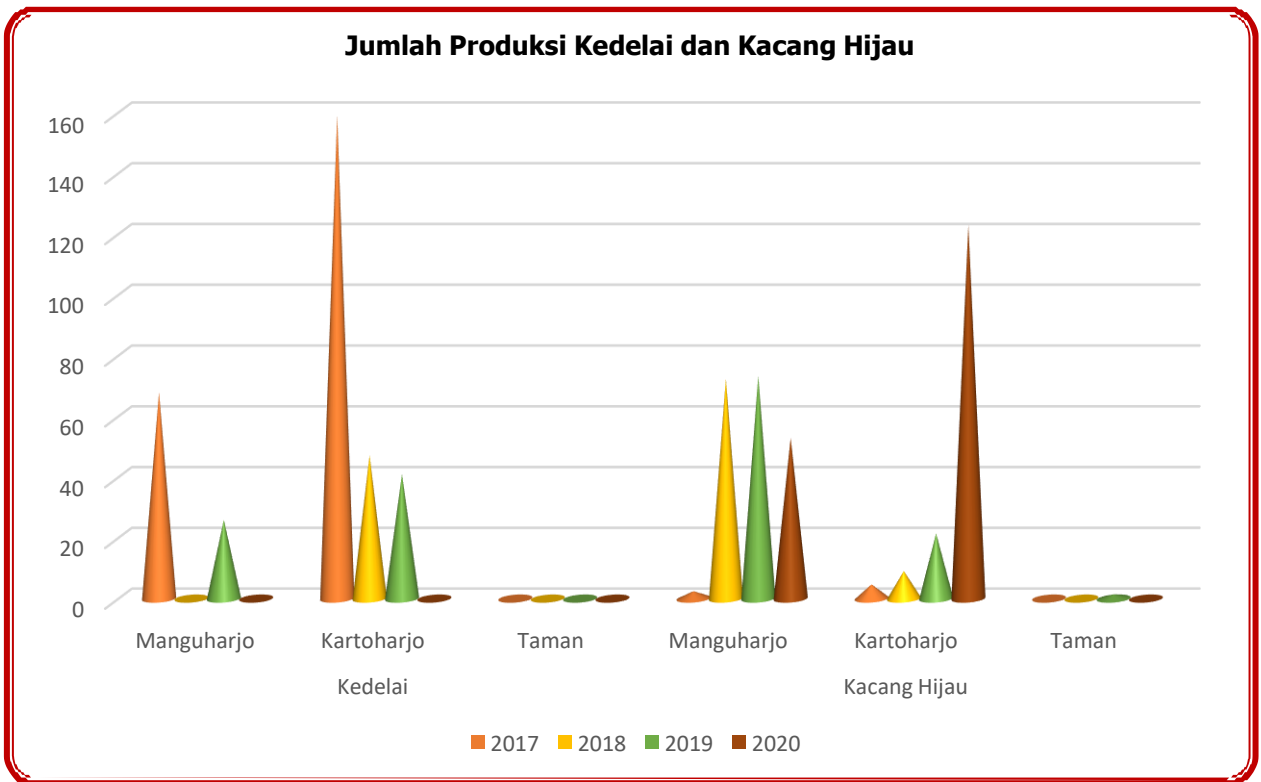
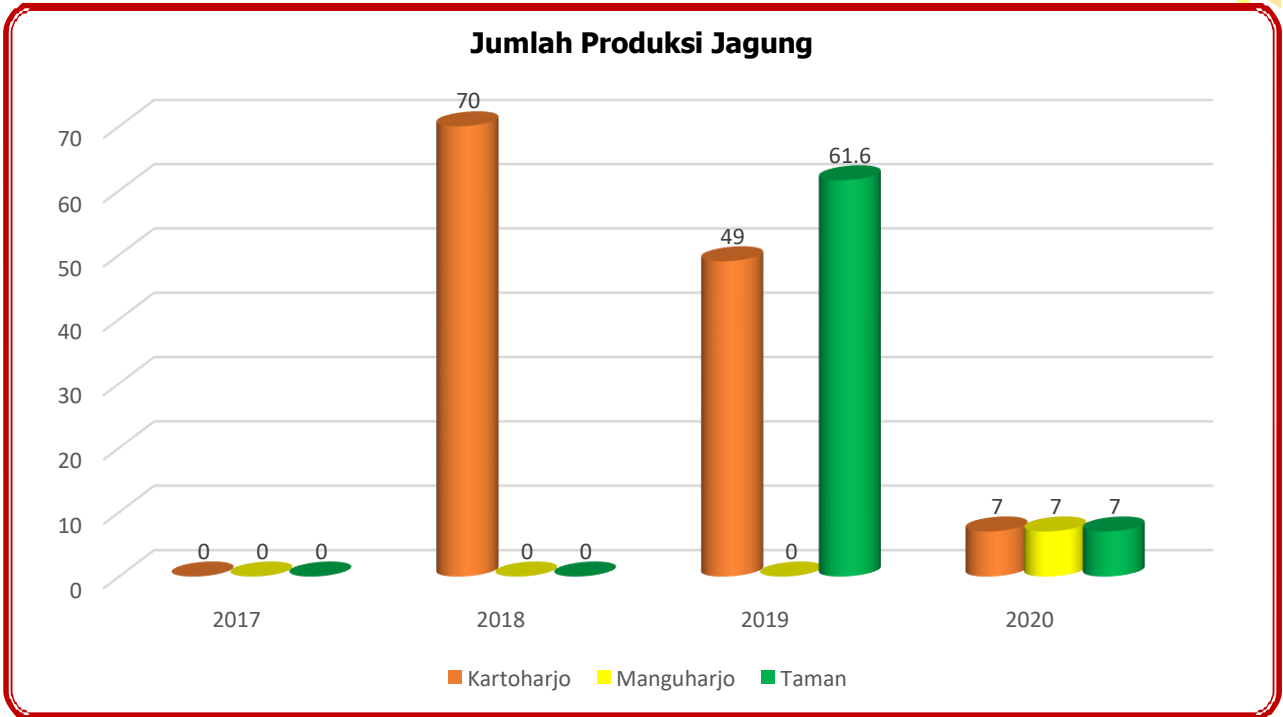
**8. PERTANIAN**

Tabel 8.1 Tanaman Pangan

| <b>Elemen Data</b>                            | <b>2017</b>   | <b>2018</b>      | <b>2019</b>   | <b>2020</b>   | <b>Satuan</b> |
|---|---------------|------------------|---------------|---------------|---------------|
| <b>Luas Sawah Beririgasi</b>                  | <b>906</b>    | <b>901</b>       | <b>896</b>    | <b>893</b>    | <b>Ha</b>     |
| Kartoharjo                                    | 384           | 382              | 382           | 298           | Ha            |
| Manguharjo                                    | 299           | 298              | 293           | 382           | Ha            |
| Taman   | 223           | 221              | 221           | 218           | Ha            |
| <b>Jumlah Produksi Tanaman</b>                |               |                  |               |               |               |
| <b>Jumlah Produksi Padi</b>                   | <b>17.865</b> | <b>18.612,60</b> | <b>18.297</b> | <b>17.234</b> | <b>ton</b>    |
| Kartoharjo                                    | 7.650         | 7.636,60         | 7.777,98      | 5.805         | ton           |
| Manguharjo                                    | 5.708         | 6.057,65         | 5.890,02      | 7.165         | ton           |
| Taman   | 4.507         | 4.718,35         | 4.629         | 4.264         | ton           |
| <b>Jumlah Produksi Jagung</b>                 | <b>0</b>      | <b>70</b>        | <b>110,60</b> | <b>21</b>     | <b>ton</b>    |
| Kartoharjo                                    | 0             | 70               | 49            | 7             | ton           |
| Manguharjo                                    | 0             | 0                | 0             | 7             | ton           |
| Taman   | 0             | 0                | 61,60         | 7             | ton           |
| <b>Jumlah Produksi Tanaman Pangan Lainnya</b> |               |                  |               |               |               |
| <b>Kedelai</b>                                | <b>227</b>    | <b>47,25</b>     | <b>67</b>     | <b>0</b>      | <b>ton</b>    |
| Kartoharjo                                    | 68            | 0                | 26            | 0             | ton           |
| Manguharjo                                    | 159           | 47,25            | 41            | 0             | ton           |
| Taman   | 0             | 0                | 0             | 0             | ton           |
| <b>Kacang Hijau</b>                           | <b>7,15</b>   | <b>81,55</b>     | <b>96,22</b>  | <b>117</b>    | <b>ton</b>    |
| Kartoharjo                                    | 2,45          | 72,45            | 73,32         | 53            | ton           |
| Manguharjo                                    | 4,70          | 9,10             | 21,50         | 123           | ton           |
| Taman   | 0             | 0                | 1,40          | 0             | ton           |

Sumber : Dinas Pertanian dan Ketahanan Pangan Kota Madiun



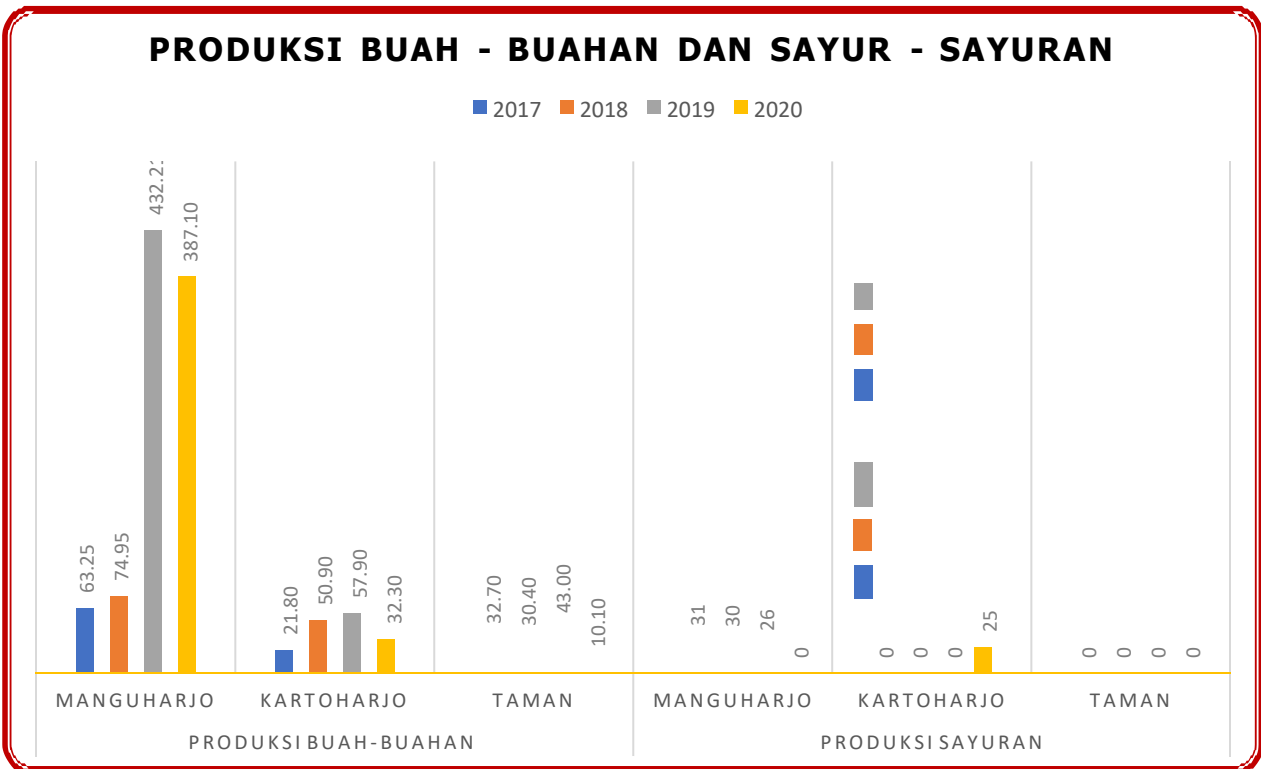
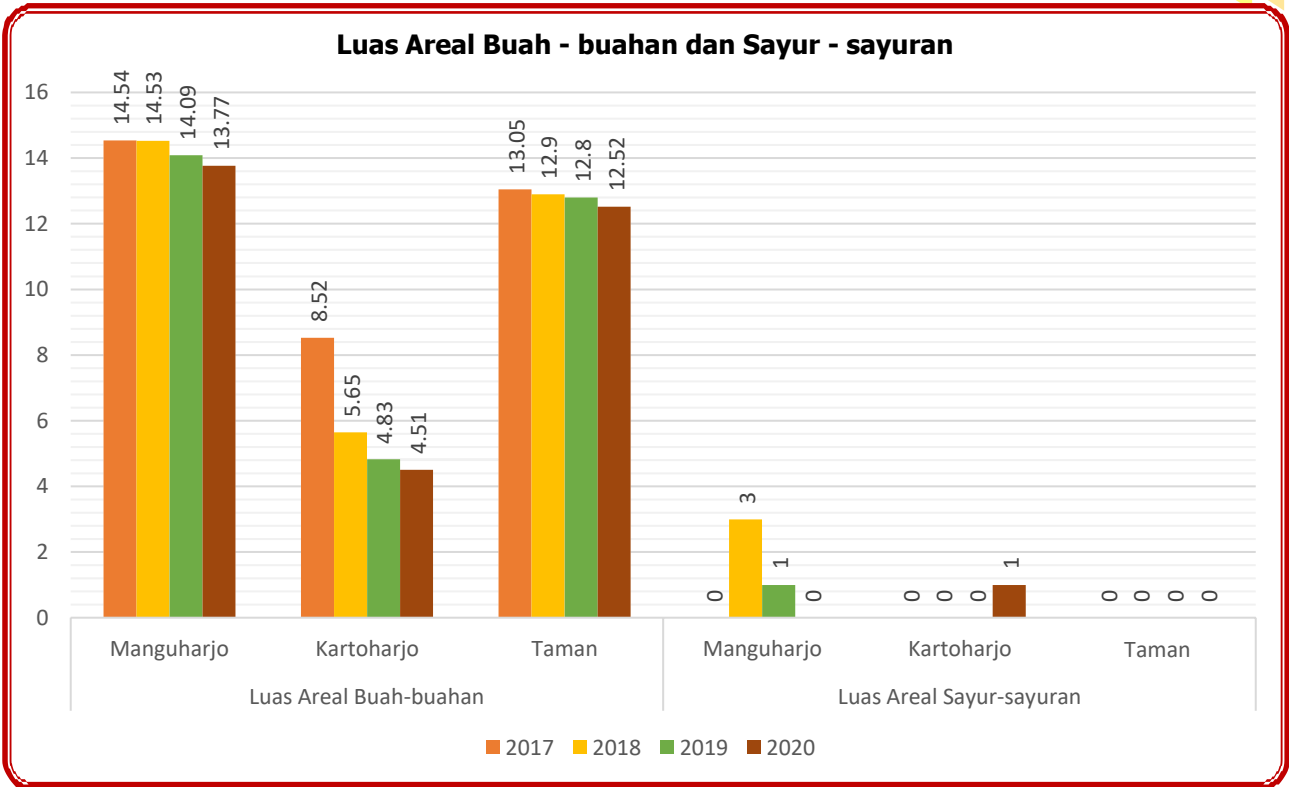


## Data Statistik Sektoral Tahun 2021

Tabel 8.2 Hortikultura

| Elemen Data                     | 2017          | 2018          | 2019          | 2020          | Satuan        |
|---------------------------------|---------------|---------------|---------------|---------------|---------------|
| <b>Luas Areal Holtikultura</b>  |               |               |               |               |               |
| <b>Luas Areal Buah-buahan</b>   | <b>36.11</b>  | <b>33.08</b>  | <b>31.72</b>  | <b>30.80</b>  | <b>Hektar</b> |
| Manguharjo                      | 14.54         | 14.53         | 14.09         | 13.77         | Hektar        |
| Kartoharjo                      | 8.52          | 5.65          | 4.83          | 4.51          | Hektar        |
| Taman                           | 13.05         | 12.90         | 12.80         | 12.52         | Hektar        |
| <b>Luas Areal Sayur-sayuran</b> | <b>0</b>      | <b>3</b>      | <b>1</b>      | <b>1</b>      | <b>Hektar</b> |
| Manguharjo                      | 0             | 3             | 1             | 0             | Hektar        |
| Kartoharjo                      | 0             | 0             | 0             | 1             | Hektar        |
| Taman                           | 0             | 0             | 0             | 0             | Hektar        |
| <b>Produksi Holtikultura</b>    |               |               |               |               |               |
| <b>Produksi Buah-buahan</b>     | <b>117.75</b> | <b>156.25</b> | <b>533.11</b> | <b>429.50</b> | <b>Ton</b>    |
| Manguharjo                      | 63.25         | 74.95         | 432.21        | 387.10        | Ton           |
| Kartoharjo                      | 21.80         | 50.90         | 57.90         | 32.30         | Ton           |
| Taman                           | 32.70         | 30.40         | 43            | 10.10         | Ton           |
| <b>Produksi Sayuran</b>         | <b>31</b>     | <b>30</b>     | <b>26</b>     | <b>25</b>     | <b>Ton</b>    |
| Manguharjo                      | 31            | 30            | 26            | -             | Ton           |
| Kartoharjo                      | 0             | 0             | 0             | 25            | Ton           |
| Taman                           | 0             | 0             | 0             | 0             | Ton           |

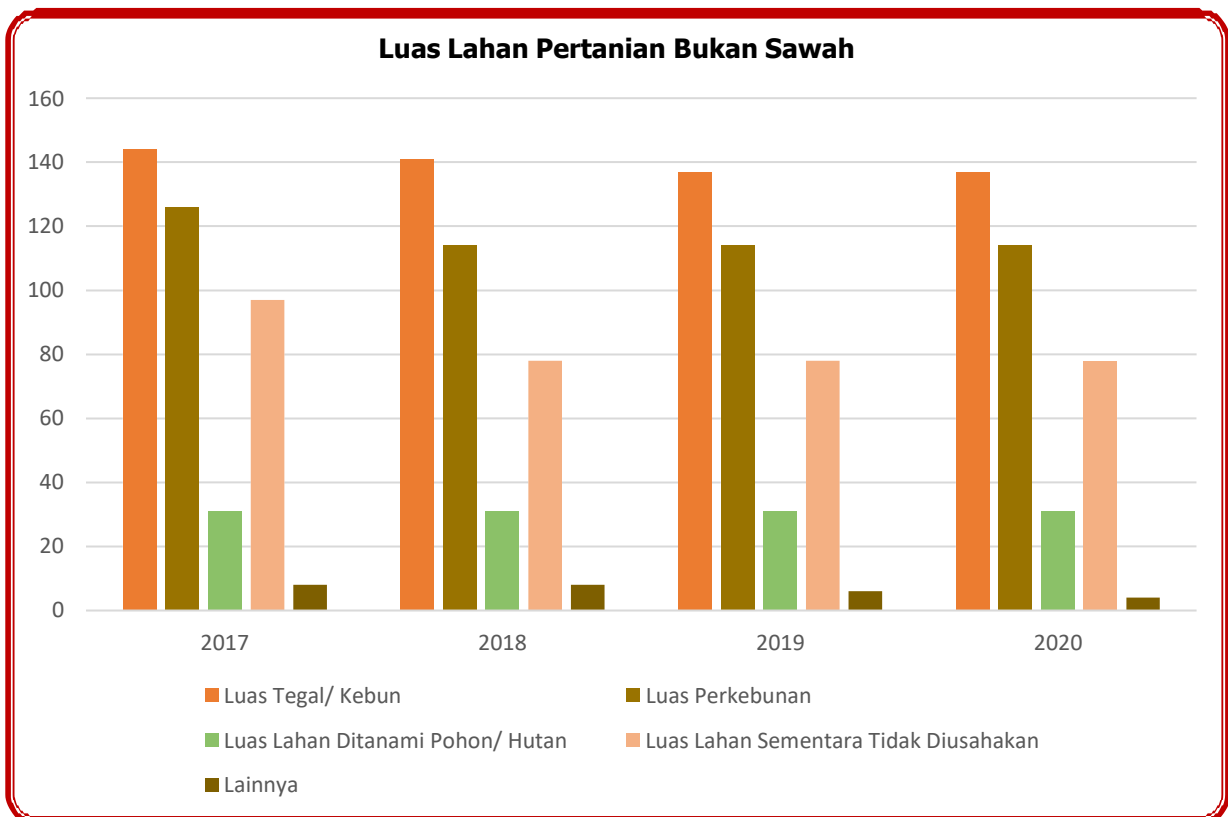
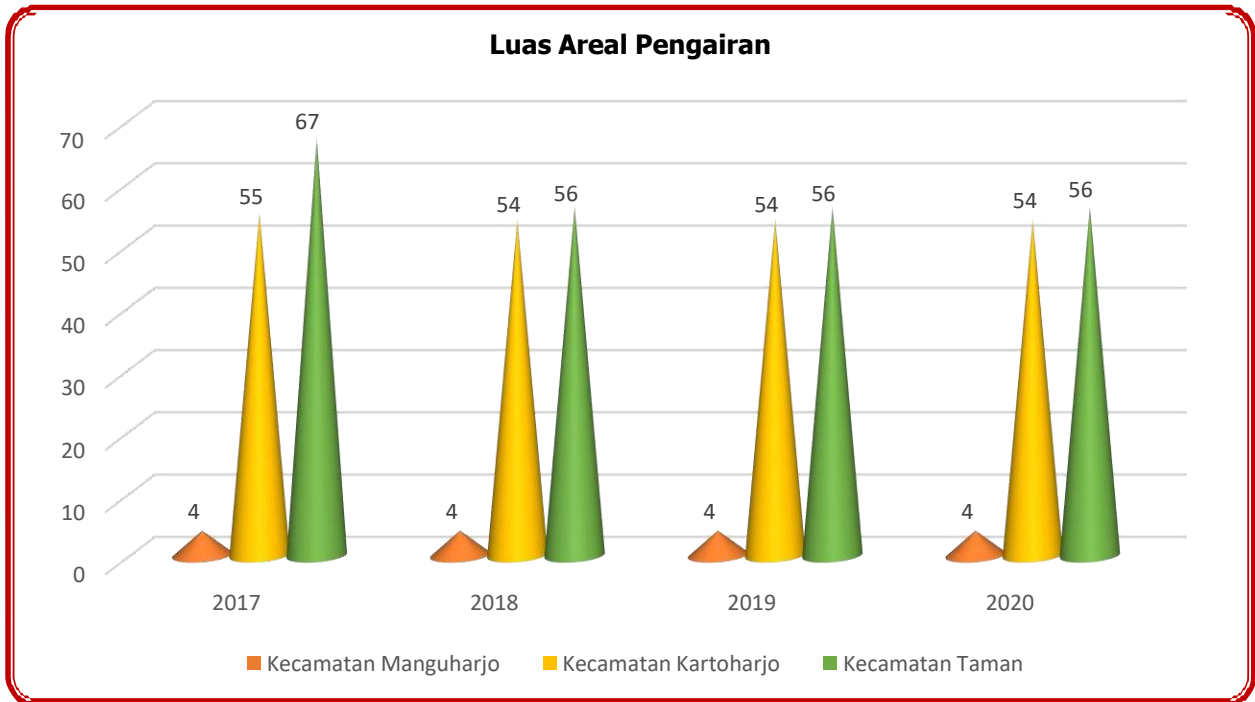
Sumber : Dinas Pertanian dan Ketahanan Pangan Kota Madiun



Tabel 8.3 Perkebunan

| Elemen Data                                  | 2017        | 2018        | 2019        | 2020       | Satuan        |
|--|-------------|-------------|-------------|------------|---------------|
| <b>Areal Pengairan</b>                       | <b>126</b>  | <b>114</b>  | <b>114</b>  | <b>114</b> | <b>Hektar</b> |
| Manguharjo                                   | 4           | 4           | 4           | 4          | Hektar        |
| Kartoharjo                                   | 55          | 54          | 54          | 54         | Hektar        |
| Taman  | 67          | 56          | 56          | 56         | Hektar        |
| <b>Nilai Tukar Petani Tanaman Pangan</b>     | <b>1.06</b> | <b>1.06</b> | <b>1.07</b> | <b>1</b>   | <b>Indeks</b> |
| <b>Luas Lahan Pertanian Bukan Sawah</b>      | <b>406</b>  | <b>372</b>  | <b>366</b>  | <b>364</b> | <b>Hektar</b> |
| <b>Luas Tegah/ Kebun</b>                     | <b>144</b>  | <b>141</b>  | <b>137</b>  | <b>137</b> | <b>Hektar</b> |
| Manguharjo                                   | 40          | 40          | 38          | 39         | Hektar        |
| Kartoharjo                                   | 44          | 41          | 39          | 38         | Hektar        |
| Taman  | 60          | 60          | 60          | 60         | Hektar        |
| <b>Luas Perkebunan</b>                       | <b>126</b>  | <b>114</b>  | <b>114</b>  | <b>114</b> | <b>Hektar</b> |
| Manguharjo                                   | 4           | 4           | 4           | 4          | Hektar        |
| Kartoharjo                                   | 55          | 54          | 54          | 54         | Hektar        |
| Taman  | 67          | 56          | 56          | 56         | Hektar        |
| <b>Luas Lahan Ditanami Pohon/ Hutan</b>      | <b>31</b>   | <b>31</b>   | <b>31</b>   | <b>31</b>  | <b>Hektar</b> |
| Manguharjo                                   | 11          | 11          | 11          | 11         | Hektar        |
| Kartoharjo                                   | 8           | 8           | 8           | 8          | Hektar        |
| Taman  | 12          | 12          | 12          | 12         | Hektar        |
| <b>Luas Lahan Sementara Tidak Diusahakan</b> | <b>97</b>   | <b>78</b>   | <b>78</b>   | <b>78</b>  | <b>Hektar</b> |
| Manguharjo                                   | 2           | 0           | 0           | 0          | Hektar        |
| Kartoharjo                                   | 0           | 0           | 0           | 0          | Hektar        |
| Taman  | 95          | 78          | 78          | 78         | Hektar        |
| <b>Lainnya</b>                               | <b>8</b>    | <b>8</b>    | <b>6</b>    | <b>4</b>   | <b>Hektar</b> |
| Manguharjo                                   | 8           | 8           | 6           | 0          | Hektar        |
| Kartoharjo                                   | 0           | 0           | 0           | 4          | Hektar        |
| Taman  | 0           | 0           | 0           | 0          | Hektar        |

Sumber : Dinas Pertanian dan Ketahanan Pangan Kota Madiun

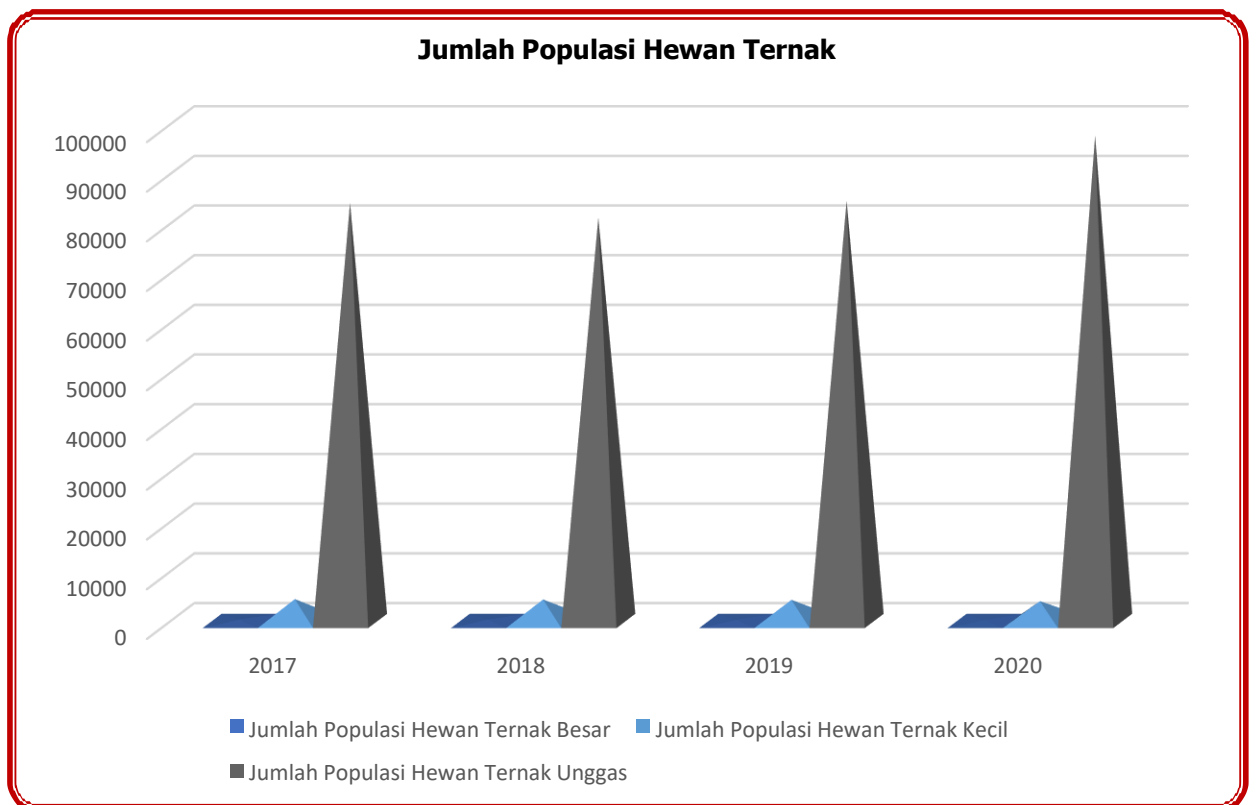
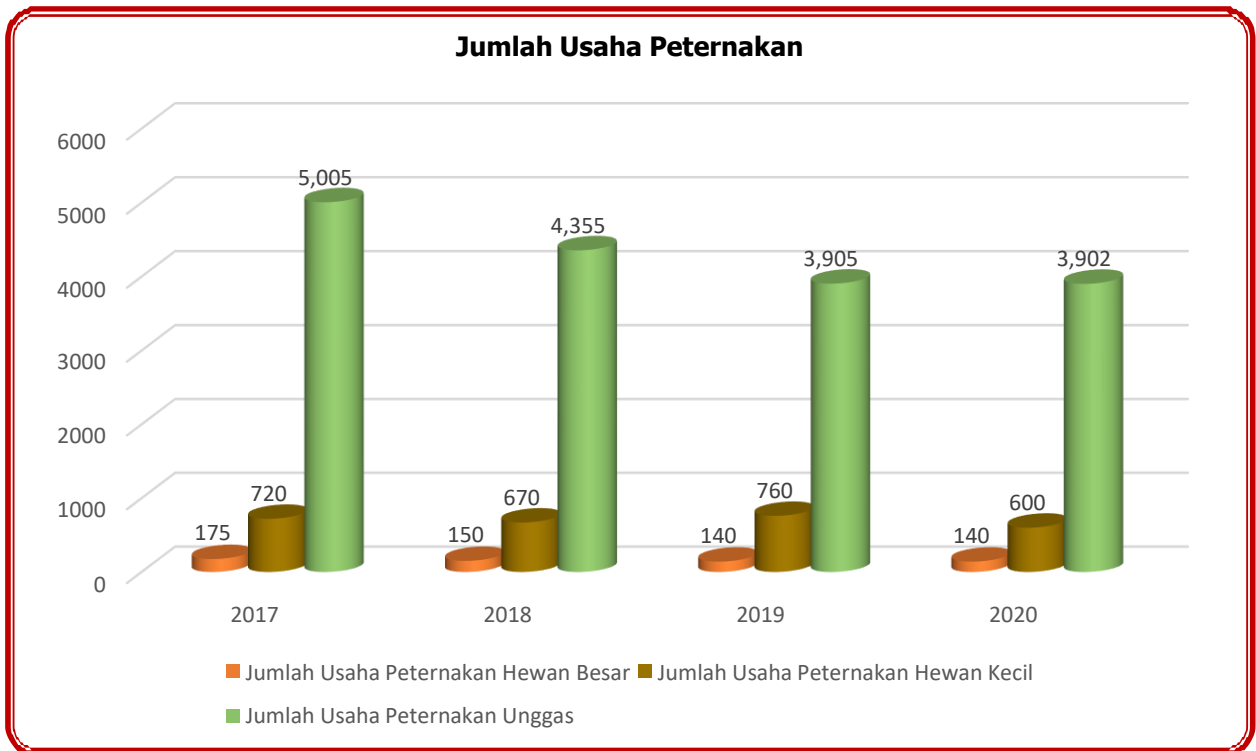


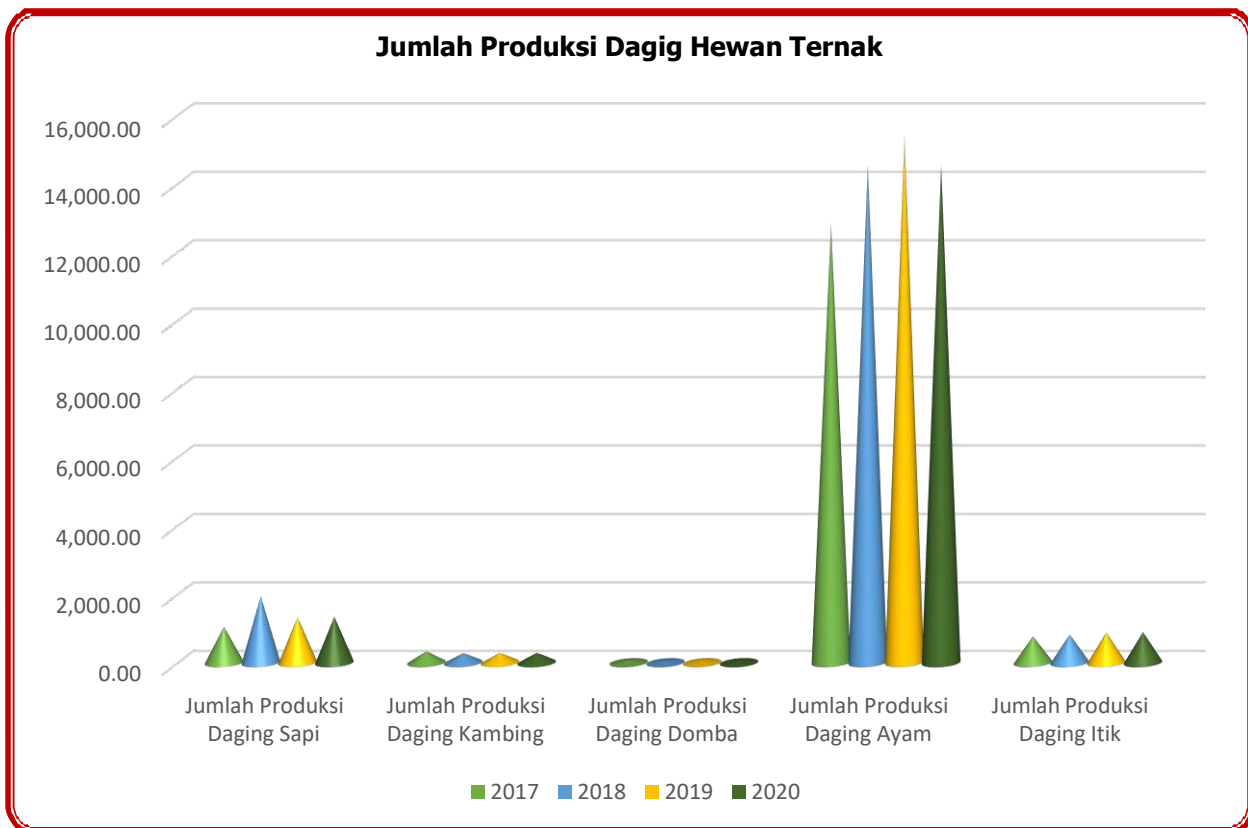


Tabel 8.4 Peternakan dan Kesehatan Hewan

| Elemen Data                                | 2017            | 2018             | 2019             | 2020             | Satuan    |
|--|-----------------|------------------|------------------|------------------|-----------|
| <b>Jumlah Usaha Peternakan</b>             |                 |                  |                  |                  |           |
| <b>Jumlah Usaha Peternakan Hewan Besar</b> | <b>175</b>      | <b>150</b>       | <b>140</b>       | <b>140</b>       |           |
| Taman                                      | 53              | 45               | 43               | 43               | Usaha     |
| Kartoharjo                                 | 85              | 70               | 65               | 65               | Usaha     |
| Manguharjo                                 | 37              | 35               | 32               | 32               | Usaha     |
| <b>Jumlah Usaha Peternakan Hewan Kecil</b> | <b>720</b>      | <b>670</b>       | <b>760</b>       | <b>600</b>       |           |
| Taman                                      | 110             | 100              | 97               | 77               | Usaha     |
| Kartoharjo                                 | 320             | 300              | 395              | 375              | Usaha     |
| Manguharjo                                 | 290             | 270              | 268              | 248              | Usaha     |
| <b>Jumlah Usaha Peternakan Unggas</b>      | <b>5.005</b>    | <b>4.355</b>     | <b>3.905</b>     | <b>3.902</b>     |           |
| Taman                                      | 2.200           | 2.100            | 1.895            | 1.895            | Usaha     |
| Kartoharjo                                 | 1.402           | 1.125            | 1.010            | 1.009            | Usaha     |
| Manguharjo                                 | 1.403           | 1.130            | 1.000            | 998              | Usaha     |
| <b>Jumlah Populasi Hewan Ternak</b>        |                 |                  |                  |                  |           |
| <b>Jumlah Populasi Hewan Ternak Besar</b>  | <b>330</b>      | <b>315</b>       | <b>259</b>       | <b>223</b>       |           |
| Taman                                      | 71              | 70               | 59               | 40               | Ekor      |
| Kartoharjo                                 | 195             | 190              | 139              | 127              | Ekor      |
| Manguharjo                                 | 64              | 55               | 61               | 56               | Ekor      |
| <b>Jumlah Populasi Hewan Ternak Kecil</b>  | <b>4.398</b>    | <b>4.325</b>     | <b>4.253</b>     | <b>3.980</b>     |           |
| Taman                                      | 952             | 937              | 922              | 829              | Ekor      |
| Kartoharjo                                 | 1.749           | 1.722            | 1.695            | 1.602            | Ekor      |
| Manguharjo                                 | 1.697           | 1.666            | 1.636            | 1.543            | Ekor      |
| <b>Jumlah Populasi Hewan Ternak Unggas</b> | <b>84.133</b>   | <b>81.171</b>    | <b>84.538</b>    | <b>97.682</b>    |           |
| Taman                                      | 33.227          | 32.518           | 31.559           | 35.940           | Ekor      |
| Kartoharjo                                 | 25.123          | 25.722           | 30.832           | 35.213           | Ekor      |
| Manguharjo                                 | 25.783          | 22.931           | 22.147           | 26.529           | Ekor      |
| <b>Jumlah Produksi Daging Hewan Ternak</b> | <b>1.477,55</b> | <b>2.301,98</b>  | <b>1.718,41</b>  | <b>17.718,43</b> |           |
| Jumlah Produksi Daging Sapi                | 1.059,12        | 1.948,24         | 1.346,37         | 1.346            | kwintal   |
| Jumlah Produksi Daging Kambing             | 336,29          | 287,13           | 293,92           | 294              | kwintal   |
| Jumlah Produksi Daging Domba               | 82,14           | 66,61            | 78,12            | 78               | kwintal   |
| Jumlah Produksi Daging Ayam                | 12.842,61       | 14.567,32        | 15.434,61        | 14.534,6         | kwintal   |
| Jumlah Produksi Daging Itik                | 777,88          | 829,68           | 898,83           | 900              | kwintal   |
| <b>Jumlah Produksi Susu Sapi</b>           | <b>2.570,28</b> | <b>25.704,28</b> | <b>25.704,28</b> | <b>2.373</b>     |           |
| Taman                                      | 0               | 0                | 0                | 0                | Liter     |
| Kartoharjo                                 | 0               | 0                | 0                | 0                | Liter     |
| Manguharjo                                 | 2.570,28        | 25.704,28        | 25.704,28        | 2.373            | Liter     |
| <b>Jumlah Produksi Telur Hewan Ternak</b>  | <b>24.901</b>   | <b>22.572</b>    | <b>22.743</b>    | <b>22.743</b>    | <b>Kg</b> |

Sumber : Dinas Pertanian dan Ketahanan Pangan Kota Madiun

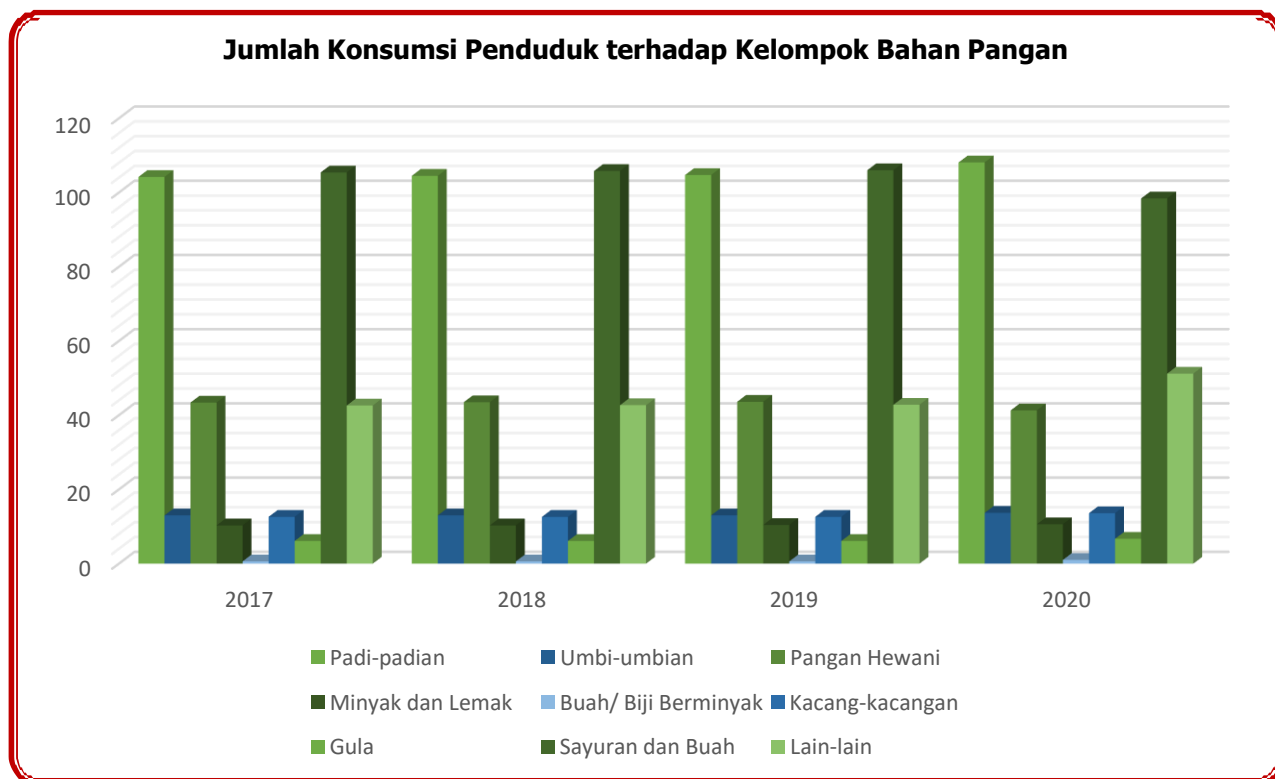




Tabel 8.5 Ketahanan Pangan

| Elemen Data  | 2017         | 2018         | 2019         | 2020         | Satuan              |
|--|--------------|--------------|--------------|--------------|---------------------|
| <b>Jumlah Konsumsi Penduduk terhadap Kelompok Bahan Pangan</b> |              |              |              |              |                     |
| <b>Padi-padian</b>   | <b>104.2</b> | <b>104.5</b> | <b>104.7</b> | <b>108.1</b> | <b>Kg/th/kapita</b> |
| Beras  | 82.3         | 82.5         | 82.7         | 88.1         | Kg                  |
| Jagung   | 1.0          | 1.0          | 1.0          | 1.1          | Kg                  |
| Terigu   | 20.9         | 21.0         | 21.0         | 18.9         | Kg                  |
| <b>Umbi-umbian</b>   | <b>13.0</b>  | <b>13.0</b>  | <b>13.0</b>  | <b>13.7</b>  | <b>Kg/th/kapita</b> |
| Singkong   | 5.7          | 5.8          | 5.8          | 8.7          | Kg                  |
| Ubi Jalar  | 4.5          | 4.5          | 4.6          | 2.4          | Kg                  |
| Kentang  | 2.6          | 2.6          | 2.6          | 2.5          | Kg                  |
| Umbi lainnya   | 0.1          | 0.1          | 0.1          | 0.0          | Kg                  |
| <b>Pangan Hewani</b>   | <b>43.4</b>  | <b>43.5</b>  | <b>43.6</b>  | <b>41.3</b>  | <b>Kg/th/kapita</b> |
| Daging Ruminansia  | 8.0          | 8.1          | 8.1          | 6.8          | Kg                  |
| Daging Unggas  | 9.4          | 9.4          | 9.4          | 9.7          | Kg                  |
| Telur  | 8.4          | 8.5          | 8.5          | 8.1          | Kg                  |
| Susu   | 5.2          | 5.2          | 5.2          | 4.8          | Liter               |
| Ikan   | 12.4         | 12.4         | 12.5         | 11.8         | Kg                  |
| <b>Minyak dan Lemak</b>  | <b>10.3</b>  | <b>10.3</b>  | <b>10.4</b>  | <b>10.6</b>  | <b>Kg/th/kapita</b> |
| Minyak Kelapa  | 0.1          | 0.1          | 0.1          | 0.0          | Liter               |
| Minyak Sawit   | 8.3          | 8.3          | 8.3          | 8.9          | Liter               |
| Minyak lainnya   | 1.9          | 1.9          | 1.9          | 1.7          | Liter               |
| <b>Buah/ Biji Berminyak</b>                                    | <b>0.6</b>   | <b>0.6</b>   | <b>0.6</b>   | <b>1.0</b>   | <b>Kg/th/kapita</b> |
| Kelapa   | 0.4          | 0.4          | 0.4          | 0.9          | Kg                  |
| Kemiri   | 0.2          | 0.2          | 0.2          | 0.1          | Kg                  |
| <b>Kacang-kacangan</b>   | <b>12.6</b>  | <b>12.6</b>  | <b>12.6</b>  | <b>13.6</b>  | <b>Kg/th/kapita</b> |
| Kedelai  | 11.3         | 11.3         | 11.3         | 12.6         | Kg                  |
| Kacang Tanah   | 0.2          | 0.2          | 0.2          | 0.3          | Kg                  |
| Kacang Hijau   | 0.9          | 0.9          | 0.9          | 0.4          | Kg                  |
| Kacang Lain  | 0.1          | 0.1          | 0.1          | 0.3          | Kg                  |
| <b>Gula</b>  | <b>6.1</b>   | <b>6.1</b>   | <b>6.1</b>   | <b>6.7</b>   | <b>Kg/th/kapita</b> |
| Gula Pasir   | 5.9          | 5.9          | 5.9          | 6.4          | Kg                  |
| Gula Merah   | 0.3          | 0.3          | 0.3          | 0.3          | Kg                  |
| <b>Sayuran dan Buah</b>  | <b>105.4</b> | <b>105.8</b> | <b>106.0</b> | <b>98.4</b>  | <b>Kg/th/kapita</b> |
| Sayur  | 59.8         | 60.0         | 60.1         | 61.5         | Kg                  |
| Buah   | 45.6         | 45.8         | 45.9         | 36.8         | Kg                  |
| <b>Lain-lain</b>   | <b>42.6</b>  | <b>42.7</b>  | <b>42.8</b>  | <b>51.2</b>  | <b>Kg/th/kapita</b> |
| Minuman  | 40.3         | 40.4         | 40.5         | 48.9         | Kg                  |
| Bumbu  | 2.3          | 2.3          | 2.3          | 2.3          | Kg                  |

Sumber : Dinas Pertanian dan Ketahanan Pangan Kota Madiun



# PERDAGANGAN

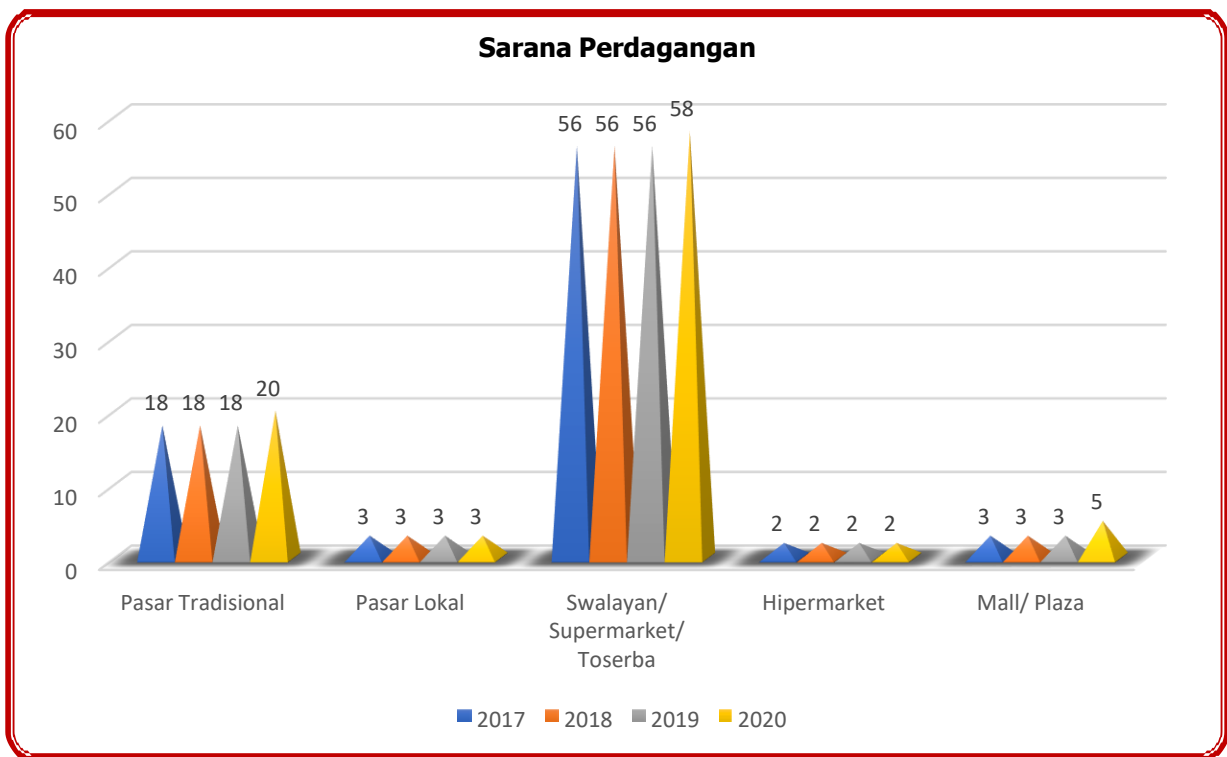


**9. PERDAGANGAN**

Tabel 9.1 Sarana Perdagangan

| Elemen Data                    | 2017 | 2018 | 2019 | 2020 | Satuan |
|--------------------------------|------|------|------|------|--------|
| Pasar Tradisional              | 18   | 18   | 18   | 20   | unit   |
| Pasar Kota/ Negeri             | -    | -    | -    | -    | unit   |
| Pasar Lokal                    | 3    | 3    | 3    | 3    | unit   |
| Pasar Regional                 | -    | -    | -    | -    | unit   |
| Toko Modern                    | 61   | 61   | 61   | 65   | unit   |
| Swalayan/ Supermarket/ Toserba | 56   | 56   | 56   | 58   | unit   |
| Hipermarket                    | 2    | 2    | 2    | 2    | unit   |
| Pasar Grosir                   | -    | -    | -    | -    | unit   |
| Mall/ Plaza                    | 3    | 3    | 3    | 5    | unit   |

Sumber : Dinas Perdagangan Kota Madiun





Tabel 9.2 Pemilik UTTP dan Jumlah Alat UTTP Menurut Jenisnya

| Elemen Data                 | 2017  | 2018  | 2019  | 2020  | Satuan |
|-----------------------------|-------|-------|-------|-------|--------|
| <b>Kecamatan Taman</b>      |       |       |       |       |        |
| Wajib tera/ pemilik UTTP    | 90    | 102   | 0     | 588   | jiwa   |
| Ukuran panjang              | 6     | 6     | 0     | 0     | buah   |
| Takaran                     | 0     | 0     | 0     | 0     | buah   |
| Anak timbangan biasa        | 629   | 1.060 | 1.081 | 1.911 | unit   |
| Anak timbangan Halus        | 279   | 319   | 712   | -     | unit   |
| Timbangan meja              | 92    | 175   | 275   | 351   | unit   |
| Timbangan sentisimal        | 19    | 37    | 60    | 99    | unit   |
| Dacin Logam                 | 2     | 5     | 7     | 4     | unit   |
| Neraca                      | 25    | 29    | 29    | 56    | unit   |
| Lain-lain                   | 42    | 57    | 172   | 68    | unit   |
| <b>Kecamatan Manguharjo</b> |       |       |       |       |        |
| Wajib tera/ pemilik UTTP    | 70    | 99    | 0     | 283   | jiwa   |
| Ukuran panjang              | 0     | 0     | 0     | 0     | buah   |
| Takaran                     | 0     | 0     | 0     | 0     | buah   |
| Anak timbangan biasa        | 985   | 1250  | 1.456 | 1.085 | unit   |
| Anak timbangan Halus        | 308   | 435   | 421   | -     | unit   |
| Timbangan meja              | 162   | 139   | 750   | 198   | unit   |
| Timbangan sentisimal        | 35    | 52    | 79    | 42    | unit   |
| Dacin Logam                 | -     | 1     | 9     | 1     | unit   |
| Neraca                      | 28    | 39    | 36    | 25    | unit   |
| Lain-lain                   | 45    | 111   | 219   | 146   | unit   |
| <b>Kecamatan Kartoharjo</b> |       |       |       |       |        |
| Wajib tera/ pemilik UTTP    | 83    | 119   | 0     | 472   | jiwa   |
| Ukuran panjang              | 0     | 0     | 0     | 0     | buah   |
| Takaran                     | 0     | 0     | 0     | 0     | buah   |
| Anak timbangan biasa        | 1.305 | 1.950 | 1.081 | 2.825 | unit   |
| Anak timbangan Halus        | 275   | 625   | 712   | -     | unit   |
| Timbangan meja              | 189   | 298   | 275   | 475   | unit   |
| Timbangan sentisimal        | 72    | 92    | 60    | 120   | unit   |
| Dacin Logam                 | 1     | 3     | 7     | 54    | unit   |
| Neraca                      | 25    | 47    | 29    | 48    | unit   |
| Lain-lain                   | 49    | 113   | 194   | 150   | unit   |

Sumber : Dinas Perdagangan Kota Madiun



# KOPERASI USAHA KECIL MENENGAH

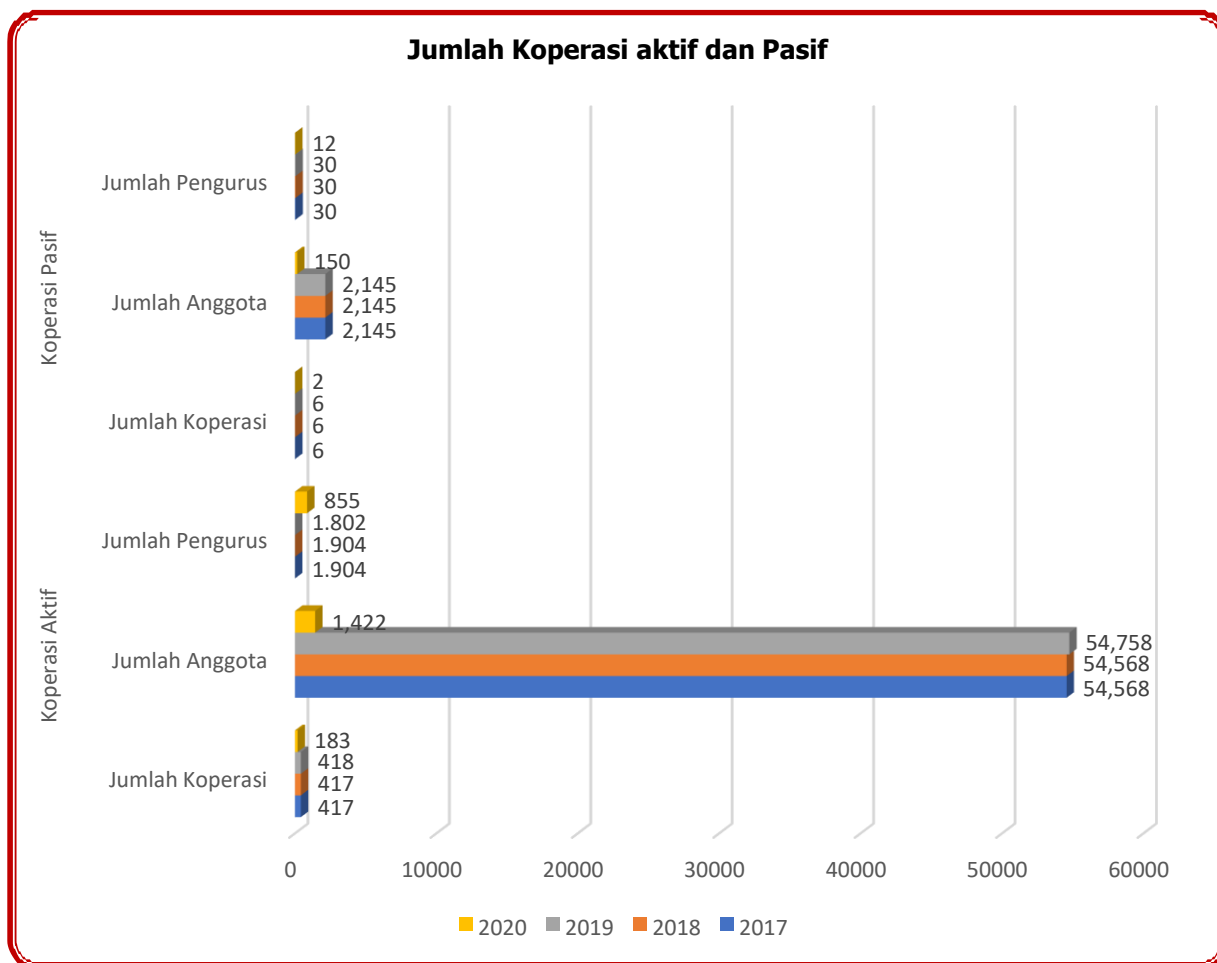


### 10. KOPERASI, USAHA KECIL DAN MENENGAH

Tabel 10.1 Jumlah Koperasi Aktif, Pasif dan Baru

| Elemen Data           | 2017       | 2018       | 2019       | 2020       | Satuan      |
|-----------------------|------------|------------|------------|------------|-------------|
| <b>Koperasi Aktif</b> | <b>417</b> | <b>417</b> | <b>418</b> | <b>183</b> | <b>unit</b> |
| Jumlah Anggota        | 54.568     | 54.568     | 54.758     | 14.220     | orang       |
| Jumlah Pengurus       | 1.904      | 1.904      | 1.802      | 855        | orang       |
| <b>Koperasi Pasif</b> | <b>6</b>   | <b>6</b>   | <b>6</b>   | <b>2</b>   | <b>unit</b> |
| Jumlah Anggota        | 2.145      | 2.145      | 2.145      | 150        | orang       |
| Jumlah Pengurus       | 30         | 30         | 30         | 12         | orang       |

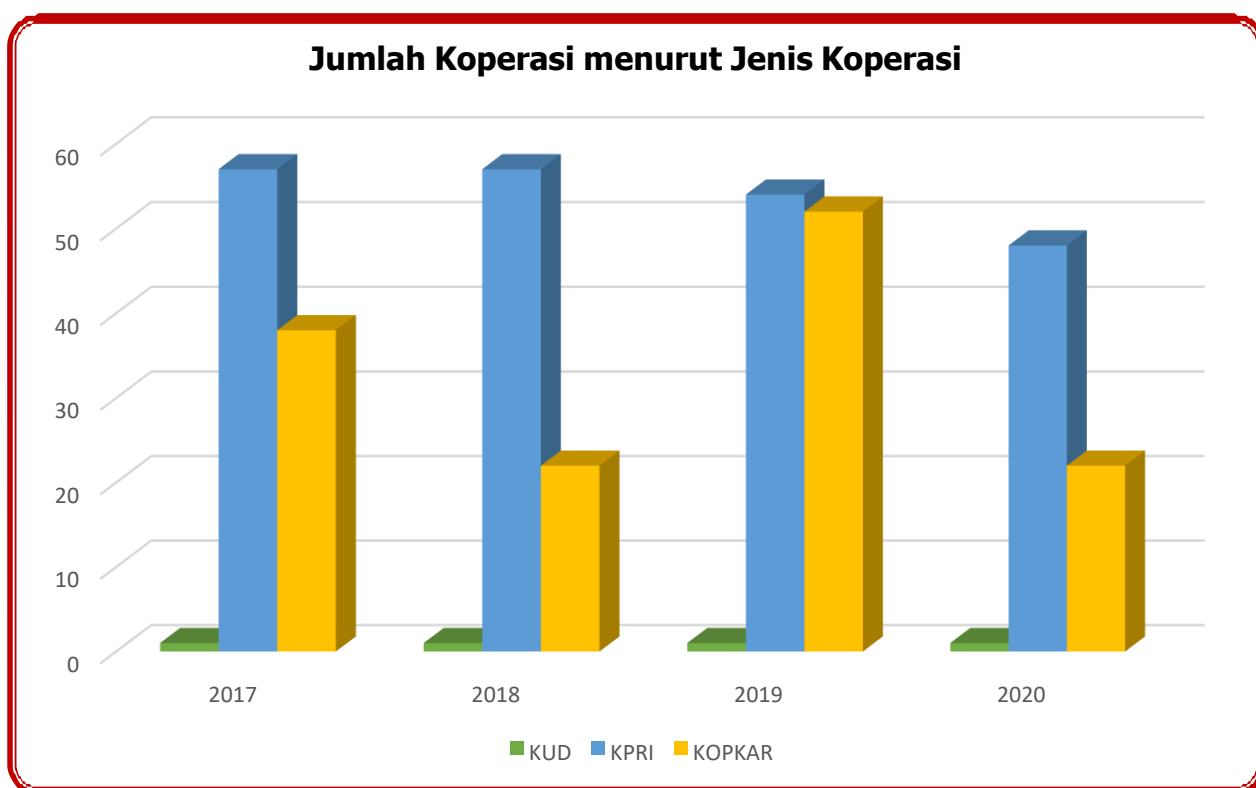
Sumber : Dinas Tenaga Kerja, Koperasi Usaha Kecil dan Menengah



Tabel 10.2 Jumlah Koperasi menurut Jenis Koperasi

| Elemen Data     | 2017         | 2018         | 2019         | 2020         | Satuan      |
|-----------------|--------------|--------------|--------------|--------------|-------------|
| <b>KUD</b>      | <b>1</b>     | <b>1</b>     | <b>1</b>     | <b>1</b>     | <b>unit</b> |
| Jumlah Pengurus | 5            | 5            | 5            | 5            | unit        |
| Jumlah Anggota  | 1.908        | 1.908        | 1.908        | 1.200        | unit        |
| <b>KPRI</b>     | <b>57</b>    | <b>57</b>    | <b>54</b>    | <b>48</b>    | <b>unit</b> |
| Jumlah Pengurus | <b>285</b>   | <b>285</b>   | <b>285</b>   | <b>130</b>   | <b>unit</b> |
| Jumlah Anggota  | 8.667        | 8.667        | 8.667        | 8.293        | unit        |
| <b>KOPKAR</b>   | <b>38</b>    | <b>22</b>    | <b>52</b>    | <b>22</b>    | <b>unit</b> |
| Jumlah Pengurus | 110          | 110          | 110          | 110          | unit        |
| Jumlah Anggota  | <b>4.733</b> | <b>4.733</b> | <b>4.733</b> | <b>3.460</b> | <b>unit</b> |

Sumber : Dinas Penanaman Modal, PTSP, Koperasi dan Usaha Mikro Kota Madiun





# PARIWISATA

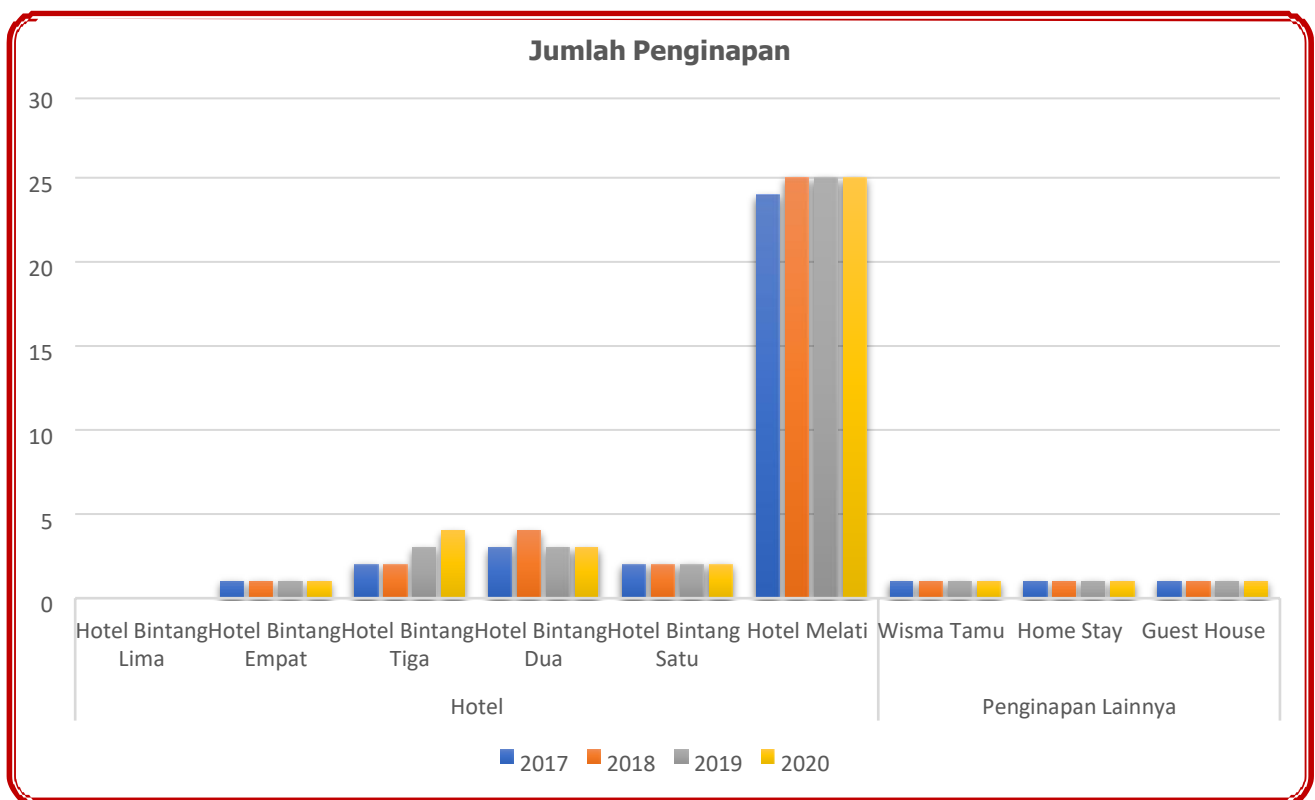


**11. PARIWISATA**

Tabel 11.1 Jenis Penginapan

| Elemen Data         | 2017 | 2018 | 2019 | 2020 | Satuan |
|---------------------|------|------|------|------|--------|
| Hotel Bintang Lima  | 0    | 0    | 0    | 0    | Unit   |
| Hotel Bintang Empat | 1    | 1    | 1    | 1    | Unit   |
| Hotel Bintang Tiga  | 2    | 2    | 3    | 4    | Unit   |
| Hotel Bintang Dua   | 3    | 4    | 3    | 3    | Unit   |
| Hotel Bintang Satu  | 2    | 2    | 2    | 2    | Unit   |
| Hotel Melati        | 24   | 25   | 25   | 25   | Unit   |
| Penginapan Lainnya  |      |      |      |      |        |
| Wisma Tamu          | 1    | 1    | 1    | 1    | Unit   |
| Home Stay           | 1    | 1    | 1    | 1    | Unit   |
| Guest House         | 1    | 1    | 1    | 1    | Unit   |

Sumber : Dinas Kebudayaan, Pariwisata, Kepemudaan dan Olah Raga Kota Madiun

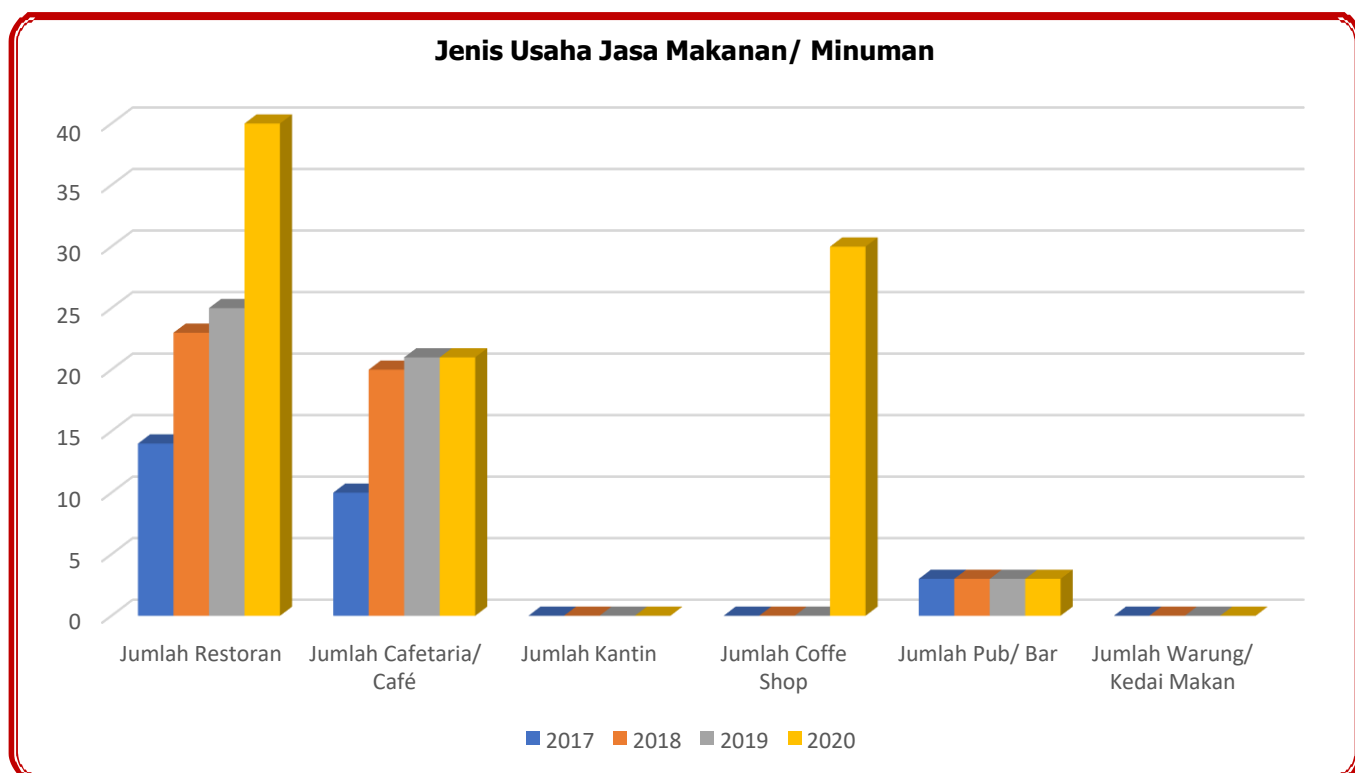


## Data Statistik Sektoral Tahun 2021

Tabel 11.2 Jenis Usaha Jasa Makanan/ Minuman

| Elemen Data                | 2017 | 2018 | 2019 | 2020 | Satuan |
|----------------------------|------|------|------|------|--------|
| Jumlah Restoran            | 14   | 23   | 25   | 40   | Buah   |
| Jumlah Cafeteria/ Café     | 10   | 20   | 21   | 21   | Buah   |
| Jumlah Kantin              | 0    | 0    | 0    | 0    | Buah   |
| Jumlah Coffe Shop          | 0    | 0    | 0    | 30   | Buah   |
| Jumlah Pub/ Bar            | 3    | 3    | 3    | 3    | Buah   |
| Jumlah Warung/ Kedai Makan | 0    | 0    | 0    | 0    | Buah   |

Sumber : Dinas Kebudayaan, Pariwisata, Kepemudaan dan Olah Raga Kota Madiun



Tabel 11.3 Jumlah Biro dan Agen Perjalanan Wisata

| Elemen Data                   | 2017 | 2018 | 2019 | 2020 | Satuan |
|-------------------------------|------|------|------|------|--------|
| Jumlah Biro Wisata            | 8    | 13   | 13   | 10   | Biro   |
| Jumlah Agen Perjalanan Wisata | 0    | 0    | 0    | 0    | Agen   |

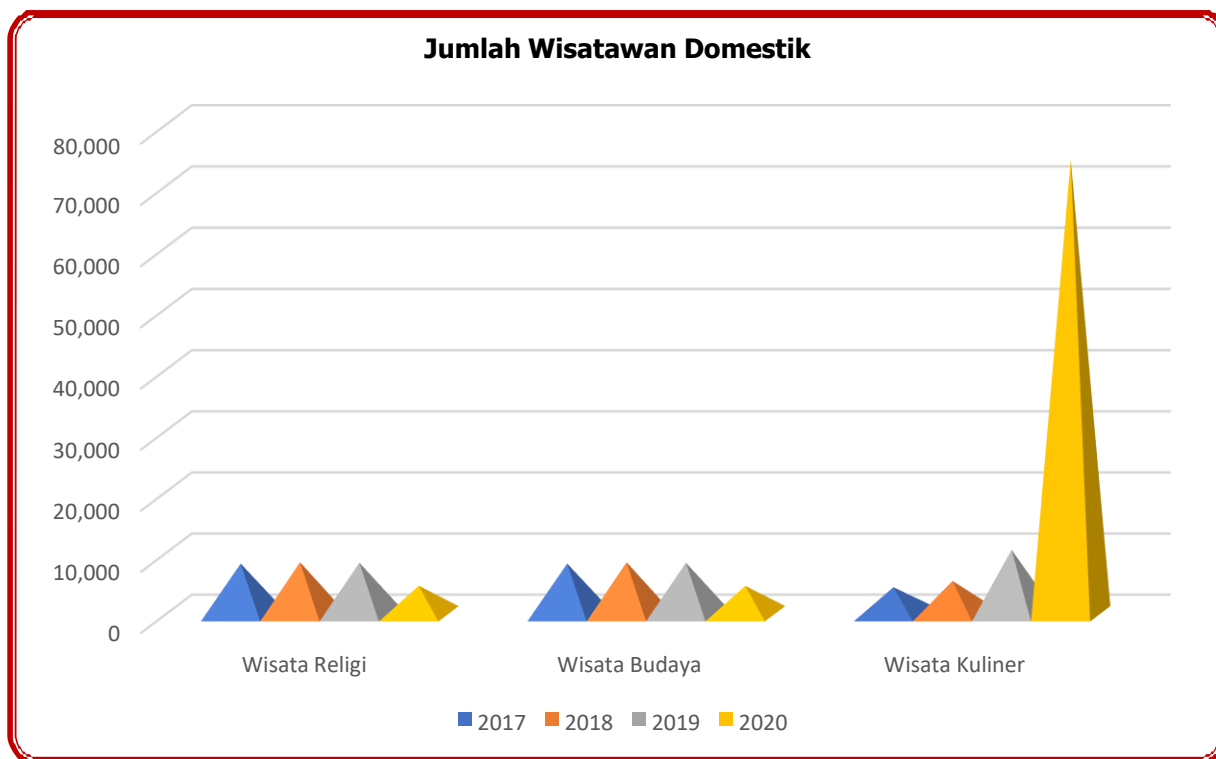
Sumber : Dinas Kebudayaan, Pariwisata, Kepemudaan dan Olah Raga Kota Madiun

Data Statistik Sektoral Tahun 2021

Tabel 11.4 Obyek Wisata

| Elemen Data                     | 2017  | 2018  | 2019   | 2020   | Satuan |
|---------------------------------|-------|-------|--------|--------|--------|
| <b>Wisata Religi</b>            |       |       |        |        |        |
| Jumlah Total Obyek Wisata       | 2     | 2     | 2      | 2      | lokasi |
| Jumlah Total Wisatawan Domestik | 8,203 | 8,429 | 8,345  | 4,567  | orang  |
| <b>Wisata Budaya</b>            |       |       |        |        |        |
| Jumlah Total Obyek Wisata       | 1     | 1     | 1      | 1      | lokasi |
| Jumlah Total Wisatawan Domestik | 8,203 | 8,429 | 8,345  | 4,567  | orang  |
| <b>Wisata Kuliner</b>           |       |       |        |        |        |
| Jumlah Total Obyek Wisata       | 46    | 48    | 121    | 62     | lokasi |
| Jumlah Total Wisatawan Domestik | 4.340 | 5.376 | 10.470 | 74.250 | orang  |

Sumber : Dinas Kebudayaan, Pariwisata, Kepemudaan dan Olah Raga Kota Madiun

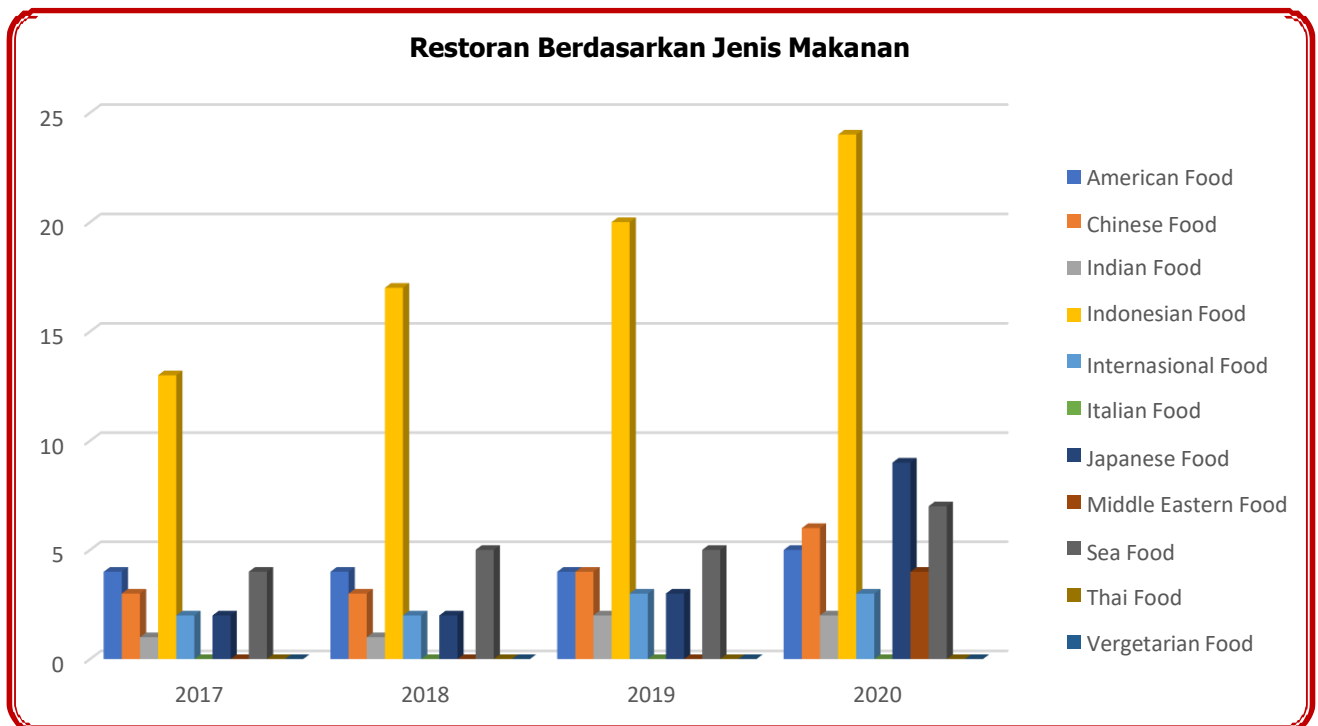


## Data Statistik Sektoral Tahun 2021

Tabel 11.5 Kategori Restoran Berdasarkan Jenis Makanan Yang Disediakan


| Elemen Data         | 2017 | 2018 | 2019 | 2020 | Satuan |
|---------------------|------|------|------|------|--------|
| American Food       | 4    | 4    | 4    | 5    | Resto  |
| Chinese Food        | 3    | 3    | 4    | 6    | Resto  |
| Indian Food         | 1    | 1    | 2    | 2    | Resto  |
| Indonesian Food     | 13   | 17   | 20   | 24   | Resto  |
| Internasional Food  | 2    | 2    | 3    | 3    | Resto  |
| Italian Food        | 0    | 0    | 0    | 0    | Resto  |
| Japanese Food       | 2    | 2    | 3    | 9    | Resto  |
| Middle Eastern Food | 0    | 0    | 0    | 4    | Resto  |
| Sea Food            | 4    | 5    | 5    | 7    | Resto  |
| Thai Food           | 0    | 0    | 0    | 0    | Resto  |
| Vergetarian Food    | 0    | 0    | 0    | 0    | Resto  |

Sumber : Dinas Kebudayaan, Pariwisata, Kepemudaan dan Olah Raga Kota Madiun





# KEBUDAYAAN

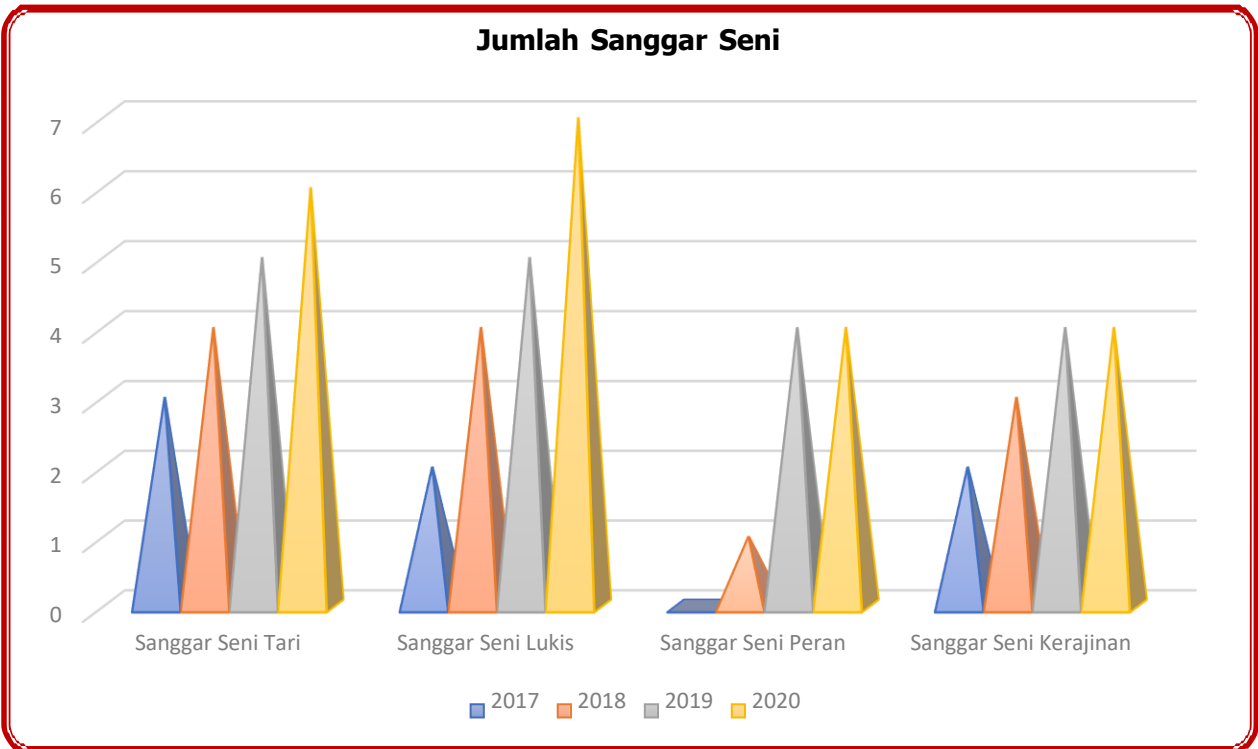
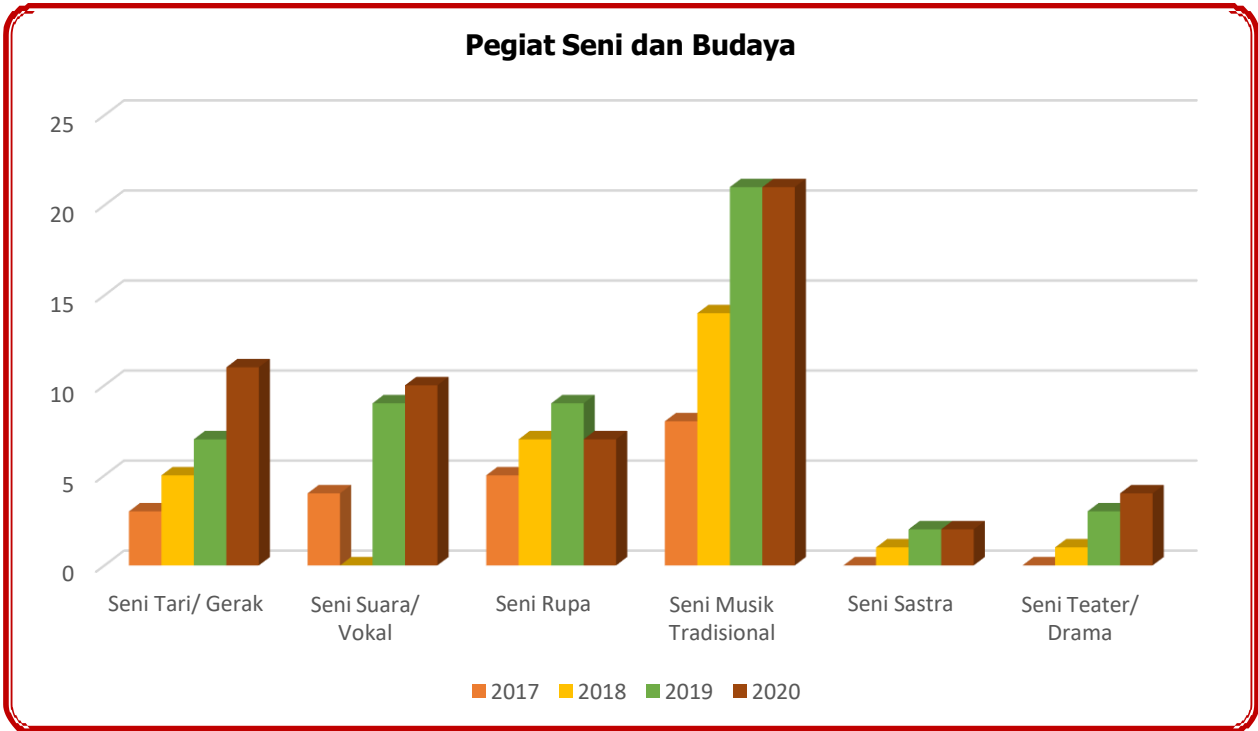


## 12. KEBUDAYAAN

Tabel 12.1 Pegiat Seni dan Budaya

| Elemen Data                                     | 2017 | 2018 | 2019 | 2020 | Satuan   |
|---|------|------|------|------|----------|
| <b>Seni Tari/ Gerak</b>                         |      |      |      |      |          |
| Jumlah Kelompok Tari Kreasi Baru                | 0    | 1    | 2    | 2    | kelompok |
| Jumlah Kelompok Tari Tradisional                | 3    | 4    | 5    | 5    | kelompok |
| Jumlah Kelompok Tari Klasik                     | 0    | 0    | 0    | 2    | kelompok |
| Jumlah Kelompok Tari Moder                      | 0    | 0    | 0    | 2    | kelompok |
| <b>Seni Suara/ Vokal</b>                        |      |      |      |      |          |
| Jumlah Seni Suara/ Vokal                        | 4    | 0    | 9    | 10   | kelompok |
| <b>Seni Rupa</b>                                |      |      |      |      |          |
| Jumlah Kelompok Seni Lukis                      | 2    | 4    | 5    | 6    | kelompok |
| Jumlah Kelompok Seni Kriya/<br>Kerajinan Tangan | 2    | 3    | 4    | 0    | kelompok |
| Jumlah Kelompok Seni Patung                     | 1    | 0    | 0    | 1    | kelompok |
| <b>Seni Musik Tradisional</b>                   |      |      |      |      |          |
| Jumlah Kelompok Seni Tradisional                | 8    | 14   | 21   | 21   | kelompok |
| <b>Seni Sastra</b>                              |      |      |      |      |          |
| Jumlah Kelompok Seni Sastra                     | 0    | 1    | 2    | 2    | kelompok |
| <b>Seni Teater/ Drama</b>                       |      |      |      |      |          |
| Jumlah Kelompok Seni Teater/<br>Drama           | 0    | 1    | 3    | 4    | kelompok |
| <b>Jumlah Sanggar Kesenian</b>                  |      |      |      |      |          |
| Sanggar Seni Tari                               | 3    | 4    | 5    | 6    | Sanggar  |
| Sanggar Seni Lukis                              | 2    | 4    | 5    | 7    | Sanggar  |
| Sanggar Seni Peran                              | -    | 1    | 4    | 4    | Sanggar  |
| Sanggar Seni Kerajinan                          | 2    | 3    | 4    | 4    | Sanggar  |

Sumber : Dinas Kebudayaan, Pariwisata, Kepemudaan dan Olah Raga Kota Madiun



Tabel 12.2 Cagar Budaya

| Elemen Data  | 2017      | 2018      | 2019      | 2020      | satuan      |
|--|-----------|-----------|-----------|-----------|-------------|
| <b>Jenis Cagar Budaya</b>                          |           |           |           |           |             |
| <b>Jumlah Benda Cagar Budaya</b>                   | 73        | 73        | 73        | 74        | Unit        |
| Milik Pemerintah Daerah                            | 41        | 41        | 41        | 41        | Unit        |
| Milik Swasta                                       | 32        | 32        | 31        | 34        | Unit        |
| Jumlah Pengunjung                                  | 14        | 14        | 29        | 29        | Orang       |
| <b>Jumlah Bangunan Cagar Budaya</b>                | 35        | 35        | 53        | 53        |             |
| Milik Pemerintah Daerah                            | 21        | 21        | 24        | 24        | Unit        |
| Milik Swasta                                       | 14        | 14        | 29        | 29        | Unit        |
| Jumlah Pengunjung                                  | 8,203     | 8,429     | 8,345     | 4,567     | Orang       |
| <b>Jumlah Struktur Cagar Budaya</b>                | 10        | 10        | 17        | 17        |             |
| Milik Pemerintah Daerah                            | 6         | 6         | 10        | 10        | Unit        |
| Milik Swasta                                       | 4         | 4         | 7         | 7         | Unit        |
| Jumlah Pengunjung                                  |           |           |           |           | Orang       |
| <b>Jumlah Situs Cagar Budaya</b>                   |           |           |           |           |             |
| Milik Pemerintah Daerah                            | 2         | 2         | 2         | 2         | Unit        |
| Milik Swasta                                       |           |           |           |           | Unit        |
| Jumlah Pengunjung                                  | 8,203     | 8,429     | 8,345     | 4,567     | Orang       |
| <b>Penetapan Cagar Budaya</b>                      |           |           |           |           |             |
| <b>Jumlah Cagar Budaya Milik Pemerintah Daerah</b> | <b>20</b> | <b>20</b> | <b>20</b> | <b>20</b> | <b>Unit</b> |
| Sudah ditetapkan                                   | 10        | 10        | 10        | 10        | Unit        |
| Belum Ditetapkan                                   | 10        | 10        | 10        | 10        | Unit        |
| <b>Jumlah Cagar Budaya Milik Swasta</b>            | <b>50</b> | <b>50</b> | <b>50</b> | <b>50</b> | <b>Unit</b> |
| Sudah ditetapkan                                   | 10        | 10        | 10        | 10        | Unit        |
| Belum Ditetapkan                                   | 40        | 40        | 40        | 40        | Unit        |
| <b>Pelestarian Cagar Budaya</b>                    |           |           |           |           |             |
| <b>Pemerintah Daerah</b>                           |           |           |           |           |             |
| Jumlah Dipugar                                     | 2         | 2         | 2         | 2         | Unit        |
| Jumlah Belum Dipugar                               | 19        | 19        | 22        | 22        | Unit        |
| <b>Swasta</b>                                      |           |           |           |           |             |
| Jumlah Dipugar                                     | 0         | 0         | 0         | 0         | Unit        |
| Jumlah Belum Dipugar                               | 14        | 14        | 29        | 29        | Unit        |
| <b>Pemanfaatan Cagar Budaya</b>                    |           |           |           |           |             |
| <b>Pemerintah Daerah</b>                           |           |           |           |           |             |
| Jumlah Dipugar                                     | 2         | 2         | 2         | 2         | Unit        |
| Jumlah Belum Dipugar                               | 19        | 19        | 22        | 22        | Unit        |
| <b>Swasta</b>                                      |           |           |           |           |             |
| Jumlah Dipugar                                     | 0         | 0         | 0         | 0         | Unit        |
| Jumlah Belum Dipugar                               | 14        | 14        | 29        | 29        | Unit        |

Sumber : Dinas Kebudayaan, Pariwisata, Kepemudaan dan Olah Raga Kota Madiun



# OLAH RAGA

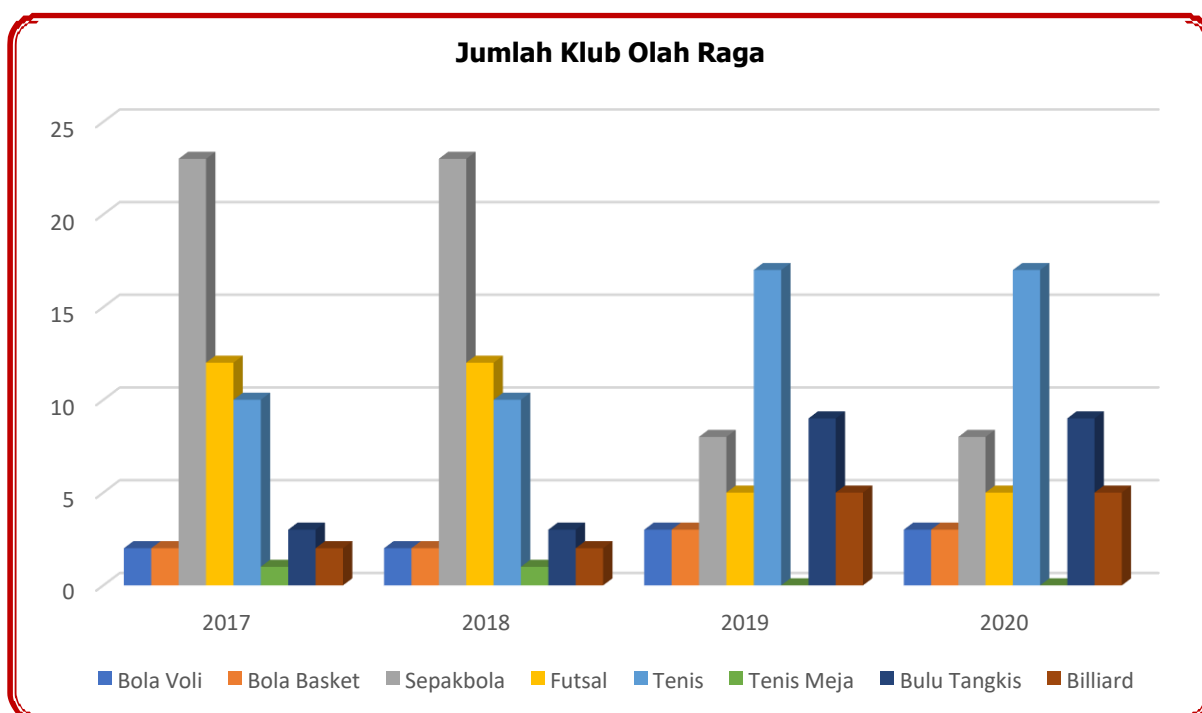


### 13. OLAH RAGA

Tabel 13.1 Pemuda dan Olah Raga

| Elemen Data                                    | 2017   | 2018   | 2019   | 2020   | Satuan     |
|--|--------|--------|--------|--------|------------|
| Jumlah Kegiatan Olah Raga                      | 8      | 8      | 18     | 2      | kegiatan   |
| Jumlah Organisasi Olah Raga                    | 28     | 28     | 30     | 30     | organisasi |
| Jumlah Peserta Olah Raga                       | 19.501 | 20.394 | 19.266 | 10.926 | orang      |
| Jumlah Prestasi di Bidang Pemuda dan Olah Raga | 7      | 6      | 58     | 0      | juara      |
| Jumlah Prestasi Olah Raga                      | 8      | 34     | 57     | 0      | juara      |
| Jumlah Gedung Olah Raga                        | 5      | 5      | 4      | 4      | gedung     |
| <b>Klub Olah Raga</b>                          |        |        |        |        |            |
| Bola Voli                                      | 2      | 2      | 3      | 3      | Klub       |
| Bola Basket                                    | 2      | 2      | 3      | 3      | Klub       |
| Sepakbola                                      | 23     | 23     | 8      | 8      | Klub       |
| Futsal   | 12     | 12     | 5      | 5      | Klub       |
| Tenis  | 10     | 10     | 17     | 17     | Klub       |
| Tenis Meja                                     | 1      | 1      | 0      | 0      | Klub       |
| Bulu Tangkis                                   | 3      | 3      | 9      | 9      | Klub       |
| Billiard                                       | 2      | 2      | 5      | 5      | Klub       |

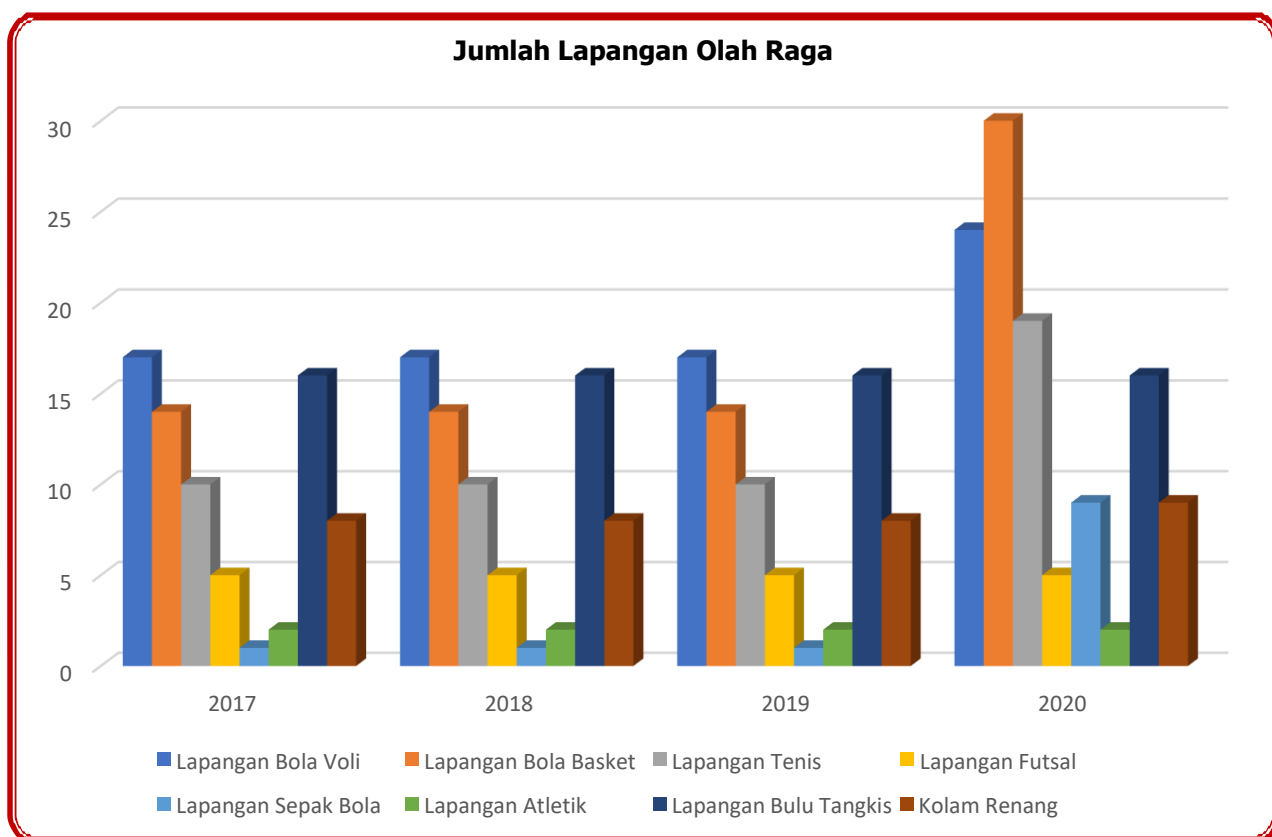
Sumber : Dinas Kebudayaan, Pariwisata, Kepemudaan dan Olah Raga Kota Madiun



Tabel 13.2 Prasarana Olah Raga

| Elemen Data                  | 2017 | 2018 | 2019 | 2020 | satuan |
|------------------------------|------|------|------|------|--------|
| Jumlah Lapangan Bola Voli    | 17   | 17   | 17   | 24   | Unit   |
| Jumlah Lapangan Bola Basket  | 14   | 14   | 14   | 30   | Unit   |
| Jumlah Lapangan Tenis        | 10   | 10   | 10   | 19   | Unit   |
| Jumlah Lapangan Futsal       | 5    | 5    | 5    | 5    | Unit   |
| Jumlah Lapangan Sepak Bola   | 1    | 1    | 1    | 9    | Unit   |
| Jumlah Lapangan Atletik      | 2    | 2    | 2    | 2    | Unit   |
| Jumlah Lapangan Bulu Tangkis | 16   | 16   | 16   | 16   | Unit   |
| Jumlah Gedung Olahraga       | 4    | 4    | 4    | 5    | Unit   |
| Jumlah Kolam Renang          | 8    | 8    | 8    | 9    | Unit   |

Sumber : Dinas Kebudayaan, Pariwisata, Kepemudaan dan Olah Raga Kota Madiun





# PERHUBUNGAN



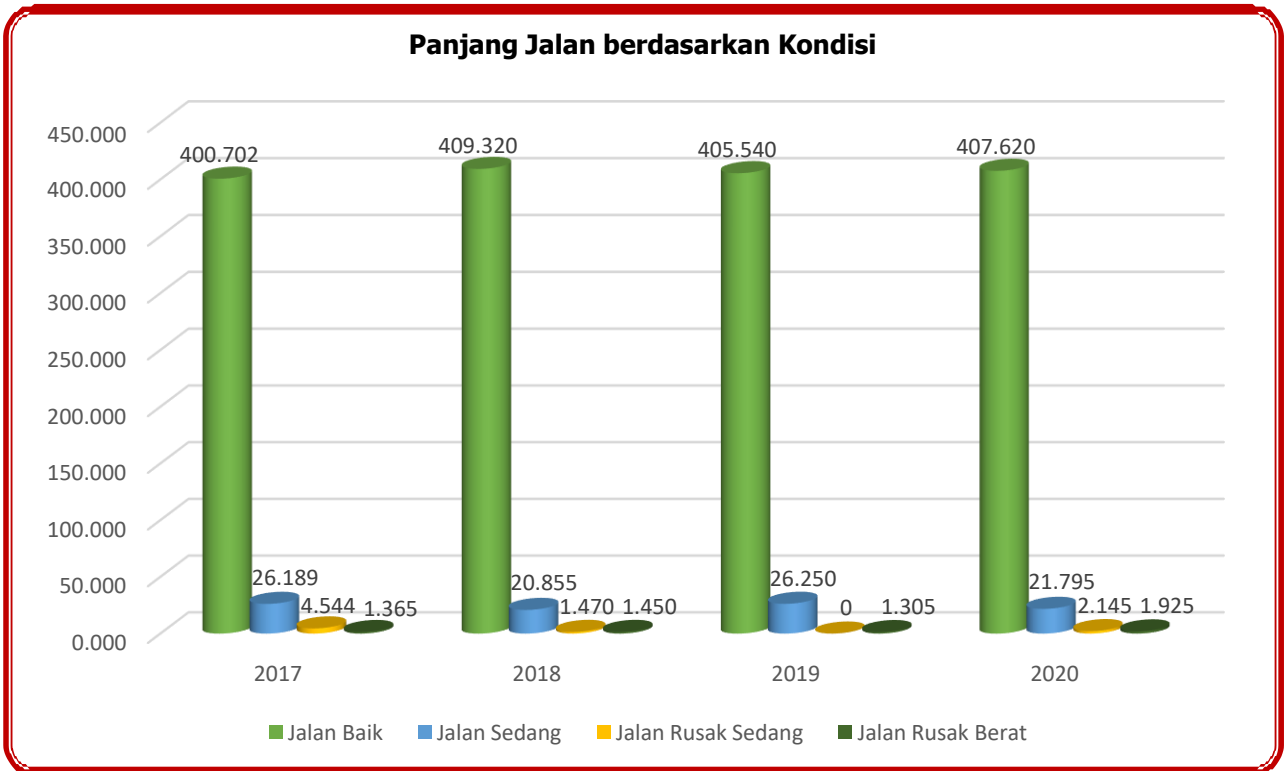
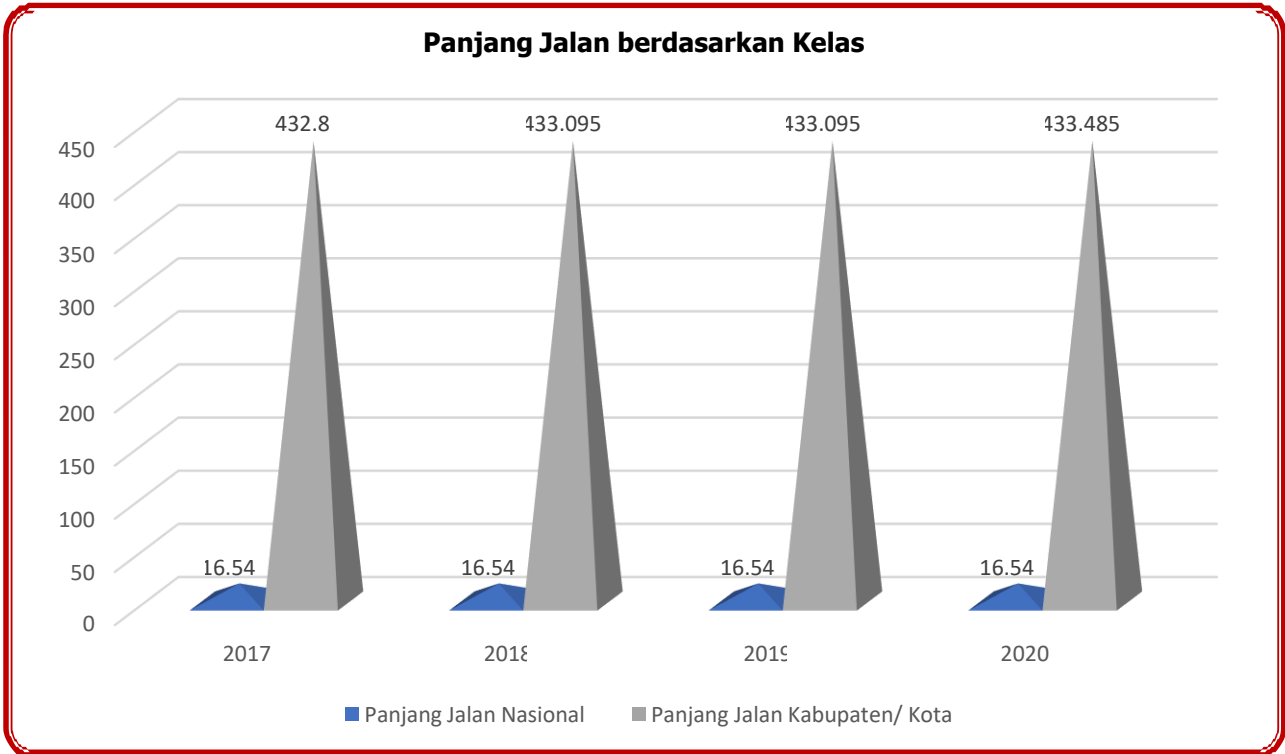


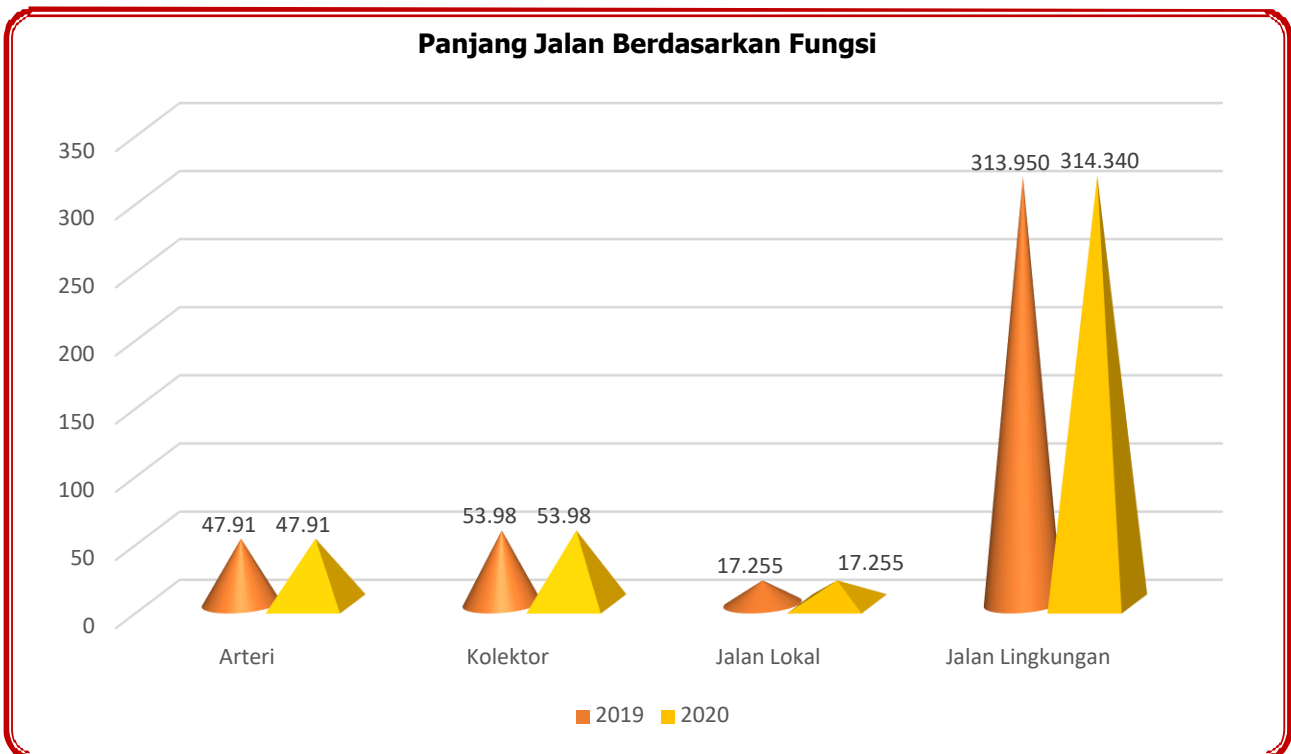
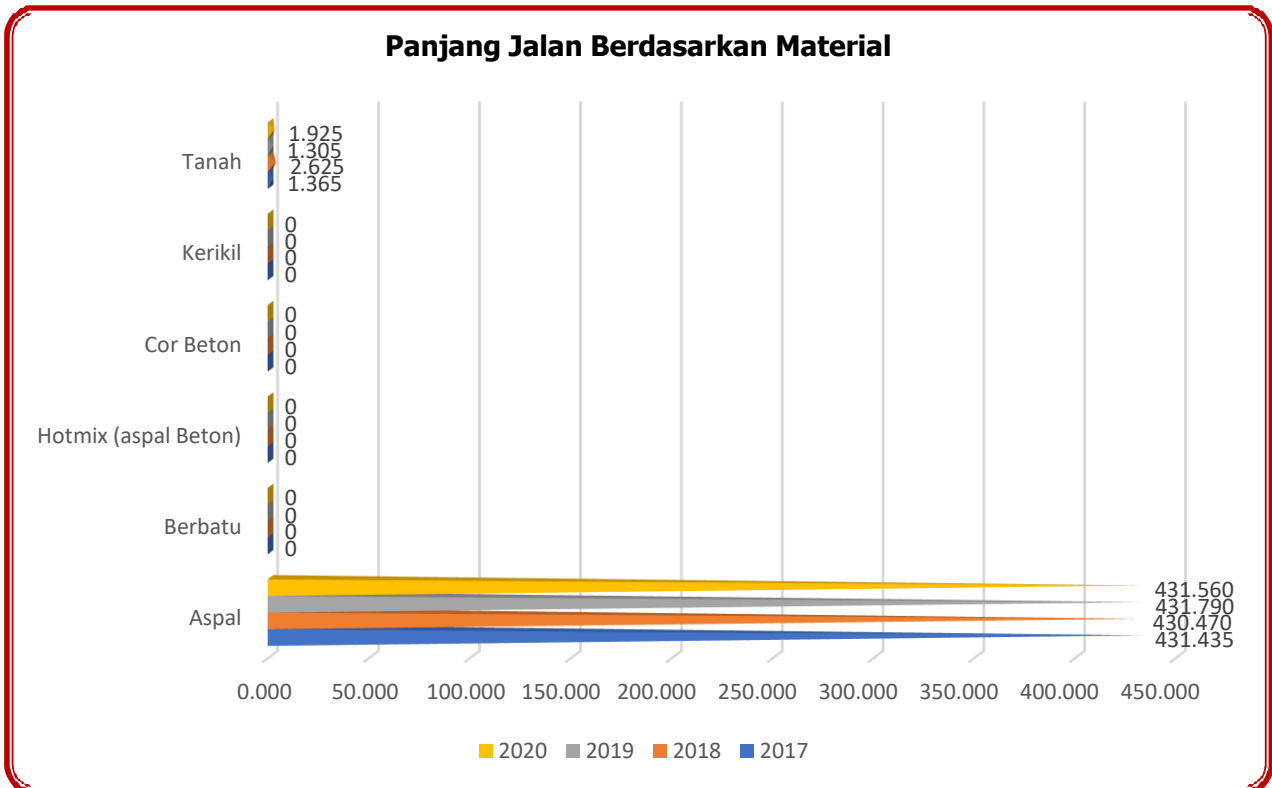
**14. PERHUBUNGAN**

Tabel 14.1 Kondisi Jalan dan Jembatan

| Elemen Data   | 2017     | 2018     | 2019     | 2020     | Satuan   |
|---|----------|----------|----------|----------|----------|
| <b>Panjang Jalan Berdasarkan Kelas</b>                                  |          |          |          |          |          |
| Panjang Jalan Nasional  | 16.540   | 16.540   | 16.540   | 16.540   | Km       |
| Panjang Jalan Kabupaten/ Kota   | 432.800  | 433.095  | 433.095  | 433.485  | Km       |
| Rasio Jumlah Panjang Jalan per Jumlah Penduduk                          | 48.48    | 48.44    | 48.51    | 51,62    | Km/jiwa  |
| <b>Panjang Jalan Berdasarkan Material</b>                               |          |          |          |          |          |
| Aspal   | 431.435  | 430.470  | 431.790  | 431,560  | Km       |
| Berbatu   | 0        | 0        | 0        | 0        | Km       |
| Hotmix (aspal Beton)  | 0        | 0        | 0        | 0        | Km       |
| Cor Beton   | 0        | 0        | 0        | 0        | Km       |
| Kerikil   | 0        | 0        | 0        | 0        | Km       |
| Tanah   | 1.365    | 2.625    | 1.305    | 1,925    | Km       |
| <b>Panjang Jalan Berdasarkan Kondisi</b>                                |          |          |          |          |          |
| Jalan Baik  | 400.702  | 409.320  | 405.540  | 407,620  | Km       |
| Jalan Sedang  | 26.189   | 20.855   | 26.250   | 21,795   | Km       |
| Jalan Rusak Sedang  | 4.544    | 1.470    | 0        | 2,145    | Km       |
| Jalan Rusak Berat   | 1.365    | 1.450    | 1.305    | 1,925    | Km       |
| <b>Panjang Jalan Berdasarkan Fungsi</b>                                 |          |          |          |          |          |
| Arteri  | -        | -        | 47.910   | 47.910   | Km       |
| Kolektor  | -        | -        | 53.980   | 53.980   | Km       |
| Jalan Lokal   | -        | -        | 17.255   | 17.255   | Km       |
| Jalan Lingkungan  | -        | -        | 313.950  | 314,340  | Km       |
| <b>Jembatan</b>   |          |          |          |          |          |
| Panjang Jembatan  | 1.561.35 | 1.561.35 | 1.561.35 | 1.561.35 | meter    |
| Jumlah Jembatan   | 106      | 106      | 106      | 106      | jembatan |
| <b>Panjang Jalan yang Memiliki Fasilitas</b>                            |          |          |          |          |          |
| Trotoar   | 90.32    | 92.21    | 92.61    | 92,74    | Km       |
| Sempadan Jalan yang Dipakai Pedagang Kaki Lima atau Bangunan Rumah Liar | 6.33     | 6.33     | 6.33     | 6,33     | Km       |

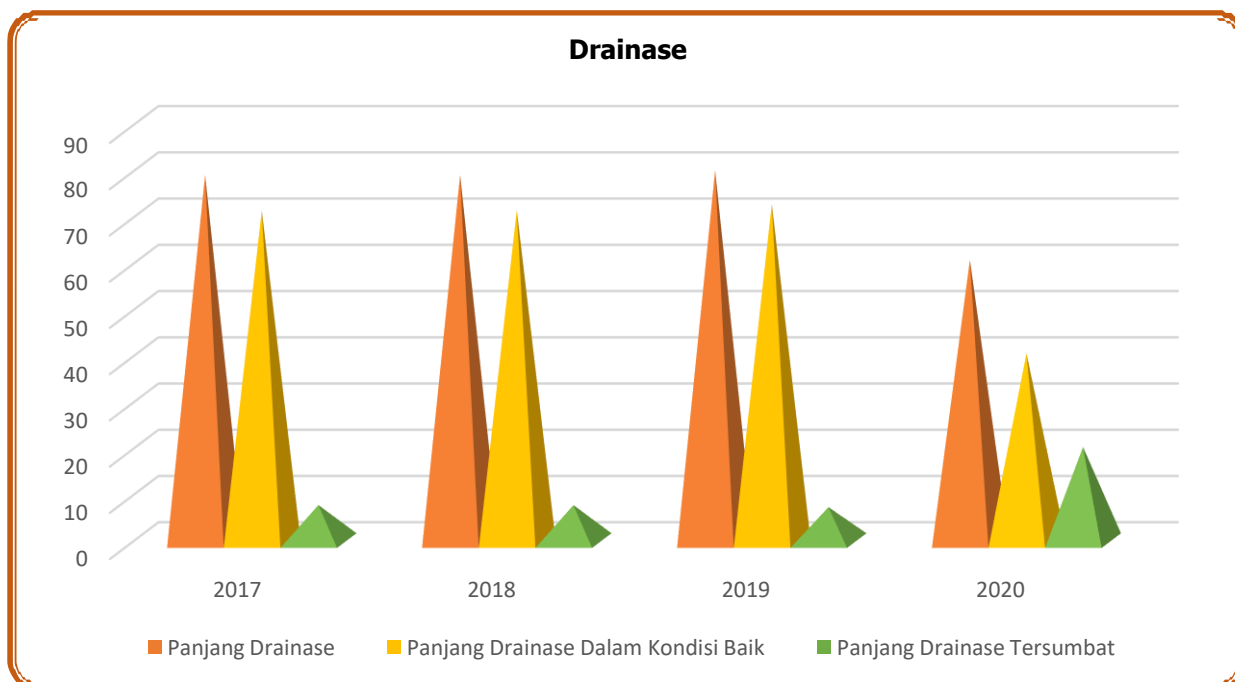
Sumber : Dinas Pekerjaan Umum dan Tata Ruang Kota Madiun





Tabel 14.2 Drainase

| Elemen Data                            | 2017   | 2018   | 2019   | 2020   | Satuan |
|--|--------|--------|--------|--------|--------|
| Jaringan Sistem Drainase               | 79.066 | 79.086 | 80.031 | 60,720 | Km     |
| Panjang Drainase Tersumbat             | 7.699  | 7.671  | 7.234  | 20,240 | Km     |
| Prosentase Drainase Dalam Kondisi Baik | 90.03  | 90.3   | 90.9   | 90.4   | %      |



Tabel 14.3 Lalu Lintas

| Elemen Data                          | 2017  | 2018  | 2019  | 2020  | Satuan |
|--------------------------------------|-------|-------|-------|-------|--------|
| Traffic Cone                         | 106   | 106   | 106   | 132   | Buah   |
| Cermin Tikungan                      | 75    | 100   | 134   | 154   | Buah   |
| Guard Rail                           | 1.668 | 1.834 | 2.114 | 2.114 | Meter  |
| Jumlah Kendaraan                     | 6.498 | 8.812 | 6.597 | 6.715 | Buah   |
| Road Barrier                         | 106   | 106   | 106   | 106   | Buah   |
| Rambu-rambu yang Terpasang           | 303   | 303   | 303   | 196   | Buah   |
| Rambu-rambu yang seharusnya tersedia | 303   | 303   | 303   | 196   | Buah   |

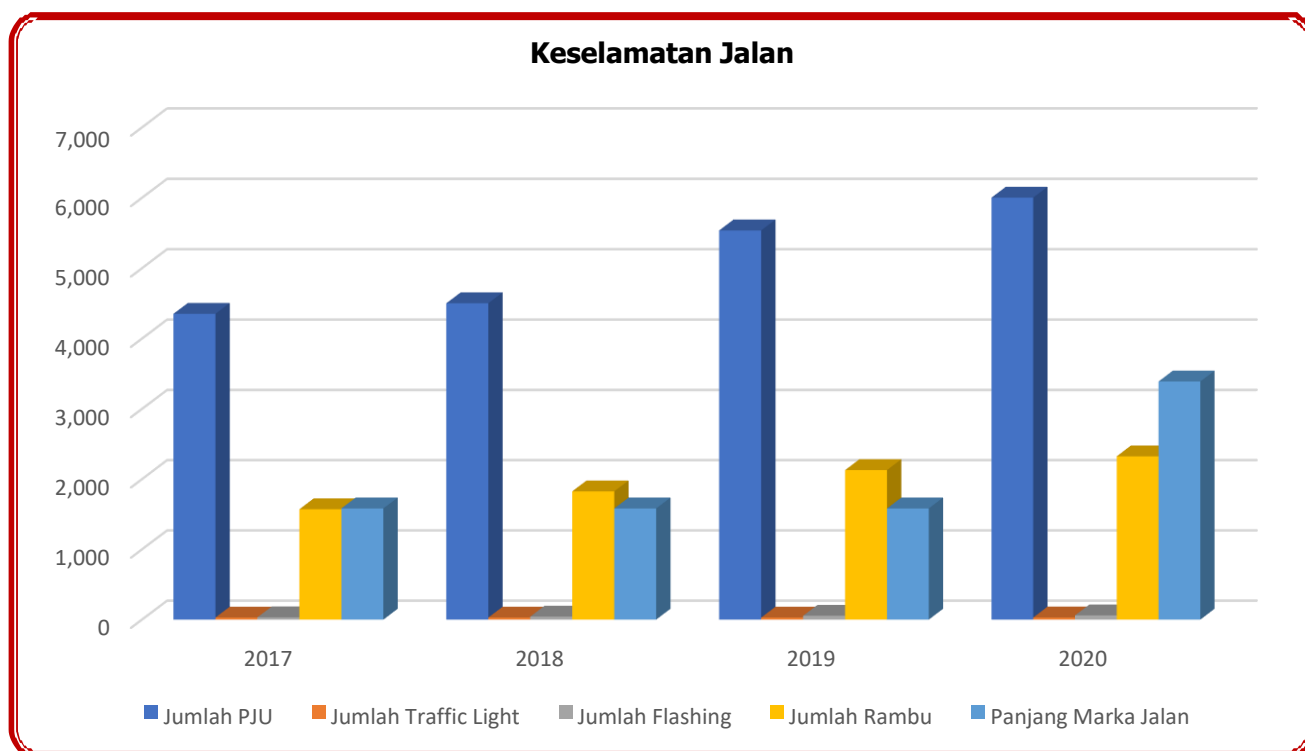
Sumber : Dinas Perhubungan Kota Madiun



Tabel 14.4 Keselamatan Jalan

| Elemen Data          | 2017  | 2018  | 2019  | 2020  | Satuan |
|----------------------|-------|-------|-------|-------|--------|
| Jumlah PJU           | 4.352 | 4.502 | 5.536 | 6.002 | Buah   |
| Jumlah Traffic Light | 29    | 29    | 29    | 30    | Buah   |
| Jumlah Flashing      | 32    | 43    | 55    | 60    | Buah   |
| Jumlah Rambu         | 1.572 | 1.826 | 2.129 | 2.325 | Buah   |
| Panjang Marka Jalan  | 1.583 | 1.583 | 1.583 | 3.390 | meter  |

Sumber : Dinas Perhubungan Kota Madiun dan Dinas Perumahan dan Kawasan Permukiman Kota Madiun



# KOMUNIKASI



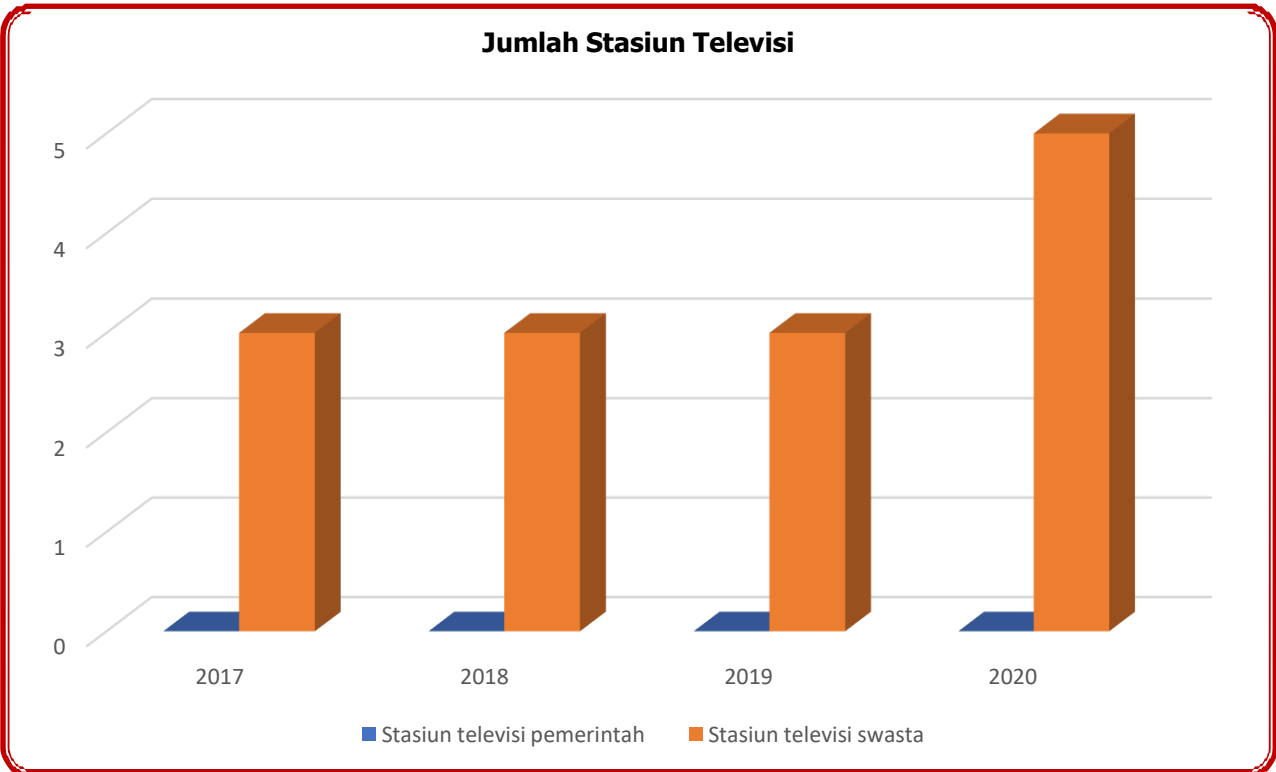
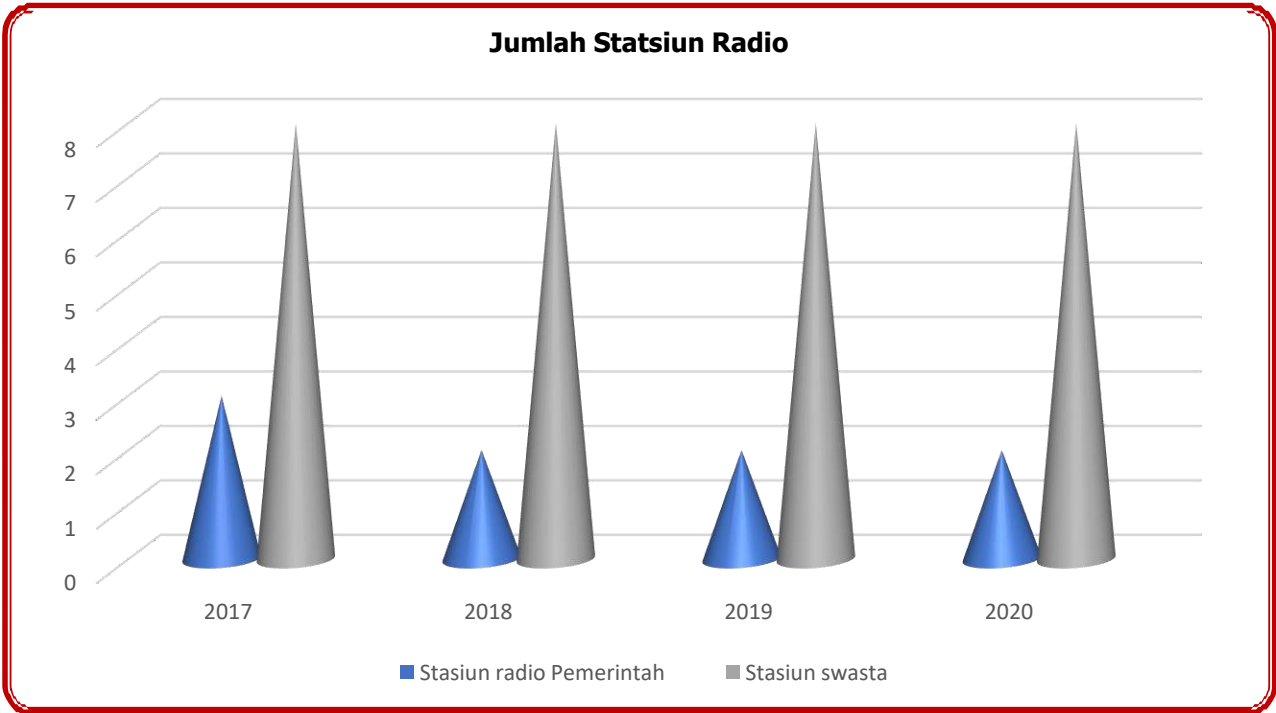
**15. KOMUNIKASI**

Tabel 15.1 Layanan Media Elektronik

| Media Elektronik                   | 2017      | 2018      | 2019      | 2020      | Satuan           |
|------------------------------------|-----------|-----------|-----------|-----------|------------------|
| <b>Radio</b>                       |           |           |           |           |                  |
| <b>Jumlah Stasiun Radio</b>        | <b>11</b> | <b>10</b> | <b>10</b> | <b>10</b> | <b>Stasiun</b>   |
| Jumlah stasiun radio Pemerintah    | 3         | 2         | 2         | 2         | Stasiun          |
| Jumlah stasiun swasta              | 8         | 8         | 8         | 8         | Stasiun          |
| <b>Cakupan Layanan</b>             | <b>3</b>  | <b>3</b>  | <b>3</b>  | <b>3</b>  | <b>Kecamatan</b> |
| Jumlah kecamatan terlayani         | 3         | 3         | 3         | 3         | Kecamatan        |
| Jumlah kecamatan belum terlayani   | 0         | 0         | 0         | 0         | Kecamatan        |
| <b>Televisi</b>                    |           |           |           |           |                  |
| <b>Jumlah stasiun televisi</b>     | <b>3</b>  | <b>3</b>  | <b>3</b>  | <b>5</b>  | <b>Stasiun</b>   |
| Jumlah stasiun televisi pemerintah | 0         | 0         | 0         | 0         | Stasiun          |
| Jumlah stasiun televisi swasta     | 3         | 3         | 3         | 5         | Stasiun          |
| <b>Cakupan Layanan</b>             | <b>3</b>  | <b>3</b>  | <b>3</b>  | <b>3</b>  | <b>Kecamatan</b> |
| Jumlah kecamatan terlayani         | 3         | 3         | 3         | 3         | Kecamatan        |
| Jumlah kecamatan belum terlayani   | 0         | 0         | 0         | 0         | Kecamatan        |

Sumber : Dinas Komunikasi dan Informatika Kota Madiun





Tabel 15.2 Media Cetak dan Telekomunikasi

| Elemen   | 2017      | 2018      | 2019      | 2020      | Satuan           |
|--|-----------|-----------|-----------|-----------|------------------|
| <b>Media Cetak</b>   |           |           |           |           |                  |
| <b>Surat Kabar Nasional</b>                                      |           |           |           |           |                  |
| Jumlah Surat Kabar Regional/ Nasional/ yang Masuk di Kota Madiun | 79        | 13        | 79        | 62        | Surat Kabar      |
| <b>Surat Kabar Lokal</b>   |           |           |           |           |                  |
| Jumlah Surat Kabar Lokal di Kota Madiun                          | 1         | 1         | 1         | 1         | Surat Kabar      |
| <b>Telekomunikasi</b>  |           |           |           |           |                  |
| <b>Layanan Telepon Seluler</b>                                   |           |           |           |           |                  |
| <b>Jumlah Wilayah Terlayani</b>                                  | <b>27</b> | <b>27</b> | <b>27</b> | <b>27</b> | <b>Kelurahan</b> |
| Kartoharjo   | 9         | 9         | 9         | 9         | Kelurahan        |
| Manguharjo   | 9         | 9         | 9         | 9         | Kelurahan        |
| Taman  | 9         | 9         | 9         | 9         | Kelurahan        |
| <b>Jumlah Menara Telekomunikasi</b>                              | <b>83</b> | <b>84</b> | <b>84</b> | <b>92</b> | <b>Unit</b>      |
| Kartoharjo   | 27        | 28        | 28        | 32        | Unit             |
| Manguharjo   | 28        | 28        | 28        | 30        | Unit             |
| Taman  | 28        | 28        | 28        | 30        | Unit             |
| <b>Layanan Internet</b>  |           |           |           |           |                  |
| <b>Jumlah Wilayah Terlayani</b>                                  | <b>27</b> | <b>27</b> | <b>27</b> | <b>27</b> | <b>Kelurahan</b> |
| Kartoharjo   | 9         | 9         | 9         | 9         | Kecamatan        |
| Manguharjo   | 9         | 9         | 9         | 9         | Kecamatan        |
| Taman  | 9         | 9         | 9         | 9         | Kecamatan        |
| <b>Layanan Wifi Gratis</b>                                       |           |           |           |           |                  |
| Jumlah Titik Wifi Gratis   | 110       | 1.300     | 1.400     | 1.512     | Titik wifi       |

Sumber: Dinas Komunikasi dan Informatika Kota Madiun

# PENDAPATAN DAERAH

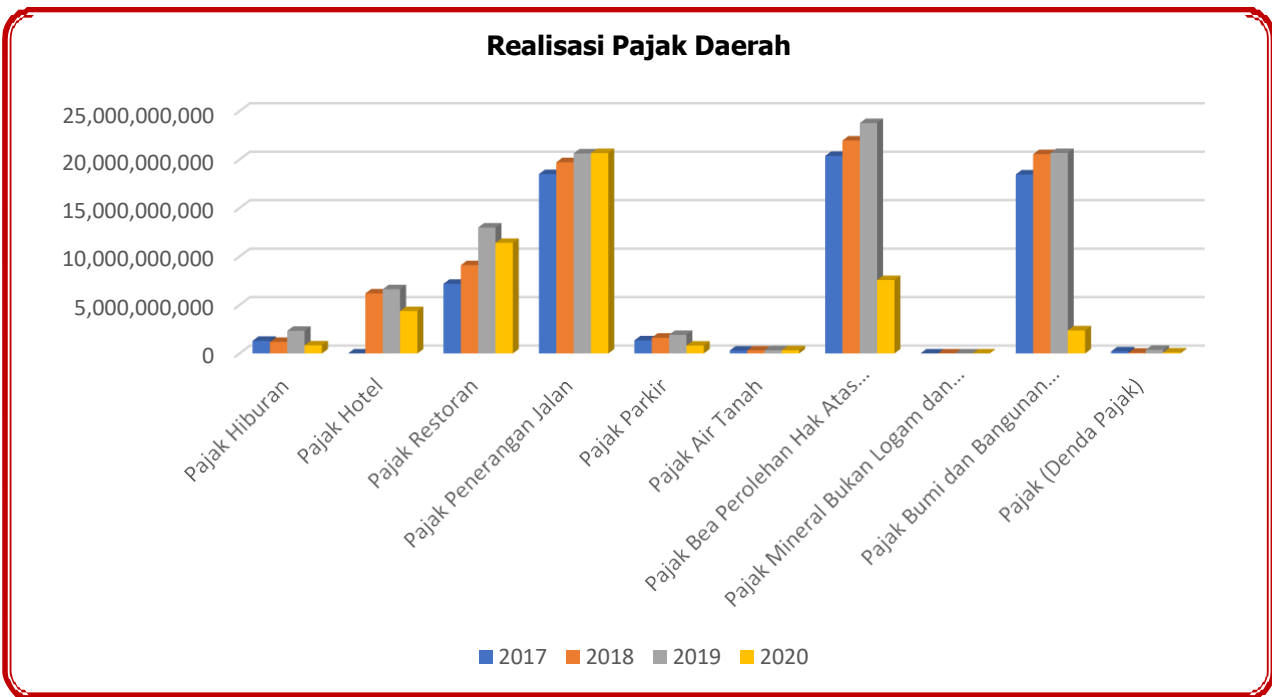
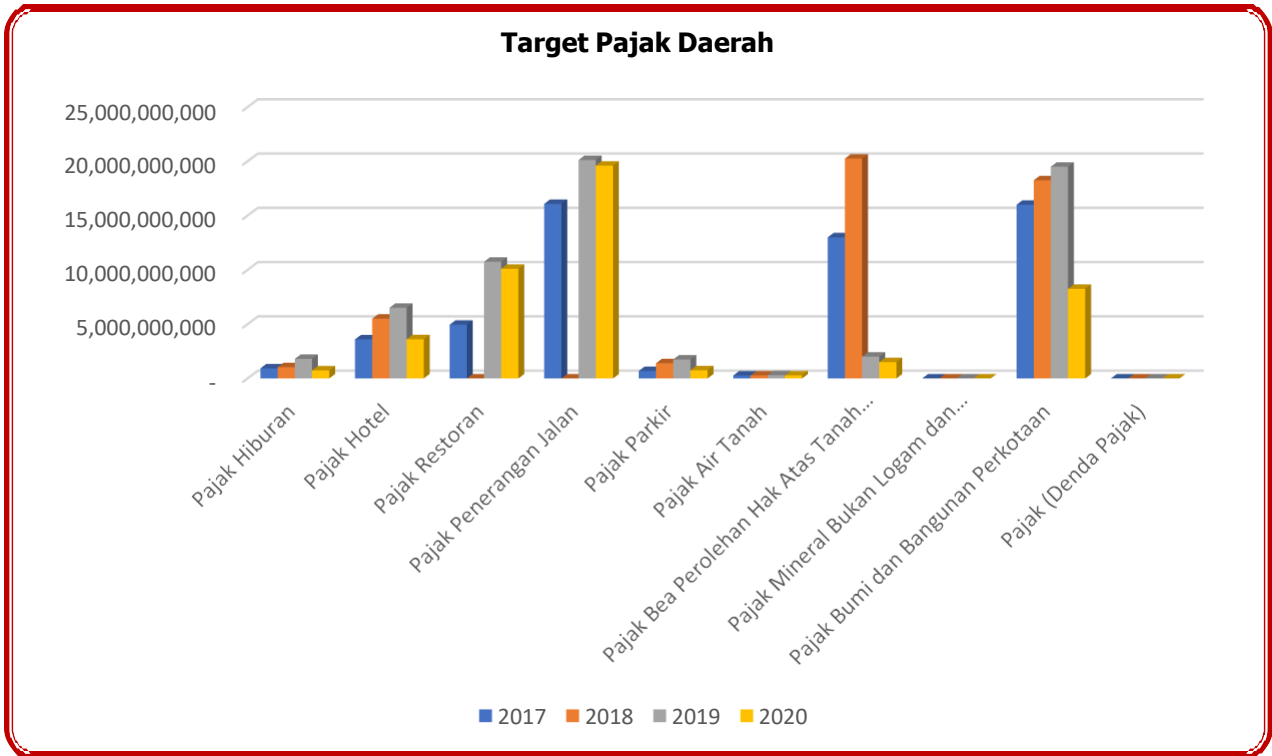


## 16. PENDAPATAN

Tabel 16.1 Pendapatan Daerah dari Pajak

| Elemen Data  | 2017              | 2018              | 2019              | 2020              | Satuan |
|--|-------------------|-------------------|-------------------|-------------------|--------|
| <b>Pajak Hiburan</b>                                   |                   |                   |                   |                   |        |
| Target   | 930.000.000       | 1.035.000.000     | 1.802.000.000     | 737,000,000.00    | rupiah |
| Realisasi  | 1.303.023.863     | 1.193.681.396     | 2.332.473.974     | 836,732,808.00    | rupiah |
| <b>Pajak Hotel</b>                                     |                   |                   |                   |                   |        |
| Target   | 3.600.000.000     | 5.515.000.000     | 6.505.000.000     | 3,608,000,000.00  | rupiah |
| Realisasi  | 4.974.176.454.00  | 6.194.574.076     | 6.626.179.761     | 4,372,533,671.20  | rupiah |
| <b>Pajak Restoran</b>                                  |                   |                   |                   |                   |        |
| Target   | 4.950.000.000.00  | 8.500.000.000.00  | 10.750.000.000.00 | 10,100,000,000.00 | rupiah |
| Realisasi  | 7.184.100.061.77  | 9.105.087.235.13  | 12.986.705.054.18 | 11,403,756,266.81 | rupiah |
| <b>Pajak Penerangan Jalan</b>                          |                   |                   |                   |                   |        |
| Target   | 16.080.000.000.00 | 19.300.000.000.00 | 20.125.000.000.00 | 19,600,000,000.00 | rupiah |
| Realisasi  | 18.503.214.981.13 | 19.722.287.098.64 | 20.627.903.089.64 | 20,664,839,579.46 | rupiah |
| <b>Pajak Parkir</b>                                    |                   |                   |                   |                   |        |
| Target   | 690.000.000.00    | 1.400.000.000.00  | 1.750.000.000.00  | 750,000,000.00    | rupiah |
| Realisasi  | 1.349.788.267.00  | 1.619.842.220.00  | 1.911.580.014.00  | 808,361,637.00    | rupiah |
| <b>Pajak Air Tanah</b>                                 |                   |                   |                   |                   |        |
| Target   | 275.000.000.00    | 275.000.000.00    | 300.000.000.00    | 275,000,000.00    | rupiah |
| Realisasi  | 302.830.125.54    | 314.745.611.31    | 330.002.129.20    | 329,465,566.60    | rupiah |
| <b>Pajak Bea Perolehan Hak Atas Tanah dan Bangunan</b> |                   |                   |                   |                   |        |
| Target   | 13.000.000.000.00 | 20.250.000.000.00 | 2.010.000.000.00  | 1,500,000,000.00  | rupiah |
| Realisasi  | 20.375.963.778.00 | 21.964.631.908.00 | 23.753.115.140.56 | 7,567,526,535.00  | rupiah |
| <b>Pajak Mineral Bukan Logam dan Batuan</b>            |                   |                   |                   |                   |        |
| Target   | -                 | -                 | -                 | -                 | rupiah |
| Realisasi  | -                 | -                 | -                 | -                 | rupiah |
| <b>Pajak Bumi dan Bangunan Perkotaan</b>               |                   |                   |                   |                   |        |
| Target   | 16.000.000.000.00 | 18.250.000.000.00 | 19.500.000.000.00 | 8,250,000,000.00  | rupiah |
| Realisasi  | 18.456.211.352.00 | 20.553.210.830.00 | 20.671.858.858.00 | 2,379,466,936.00  | rupiah |
| <b>Pajak (Denda Pajak)</b>                             |                   |                   |                   |                   |        |
| Target   | -                 | -                 | -                 | -                 | rupiah |
| Realisasi  | 210.346.218.00    | 74.733.787.84     | 369.659.380.00    | 97,997,142.32     | rupiah |

Sumber : Badan Pendapatan Daerah Kota Madiun



Tabel 16.2 Jenis Layanan

| Jenis Layanan   | 2017 | 2018 | 2019 | 2020 | Satuan  |
|---|------|------|------|------|---------|
| Pendaftaran Obyek PBB Perkotaan Baru                                      | 144  | 83   | 59   | 67   | pemohon |
| Pencabutan Surat Keputusan Penetapan Wajib Pajak atas Obyek PBB Perkotaan | 0    | 0    | 0    | 0    | pemohon |
| Mutasi Obyek dan Subyek PBB Perkotaan                                     | 656  | 727  | 726  | 652  | pemohon |
| Penundaan Pengembalian SPOP PBB Perkotaan                                 | 0    | 0    | 0    | 0    | pemohon |
| Penerbitan Salinan SPPT dan SKPD PBB Perkotaan                            | 241  | 263  | 146  | 151  | pemohon |
| Penerbitan Surat Keterangan NJOP  | 365  | 313  | 176  | 65   | pemohon |
| Penentuan Kembali Tanggal Jatuh Tempo SPPT PBB Perkotaan                  | 0    | 0    | 0    | 0    | pemohon |
| Pemberian Angsuran atau Penundaan Pembayaran PBB Perkotaan                | 0    | 0    | 0    | 0    | pemohon |
| Keberatan PBB Perkotaan   | 0    | 0    | 0    | 0    | pemohon |
| Pembetulan SPPT, SKPD, dan SPTPD PBB Perkotaan yang tidak benar           | 480  | 246  | 225  | 197  | pemohon |
| Pembatalan SPPT, SKPD, dan SPTPD PBB Perkotaan yang tidak benar           | 24   | 28   | 21   | 21   | pemohon |
| Pengurangan PBB Perkotaan   | 223  | 234  | 159  | 174  | pemohon |
| Pengurangan dan Penghapusan Sanksi Administrasi PBB Perkotaan             | 0    | 0    | 1    | 0    | pemohon |
| Pengembalian Kelebihan Pembayaran PBB Perkotaan                           | 0    | 0    | 0    | 0    | pemohon |

Sumber : Badan Pendapatan Daerah Kota Madiun



# PENANAMAN MODAL



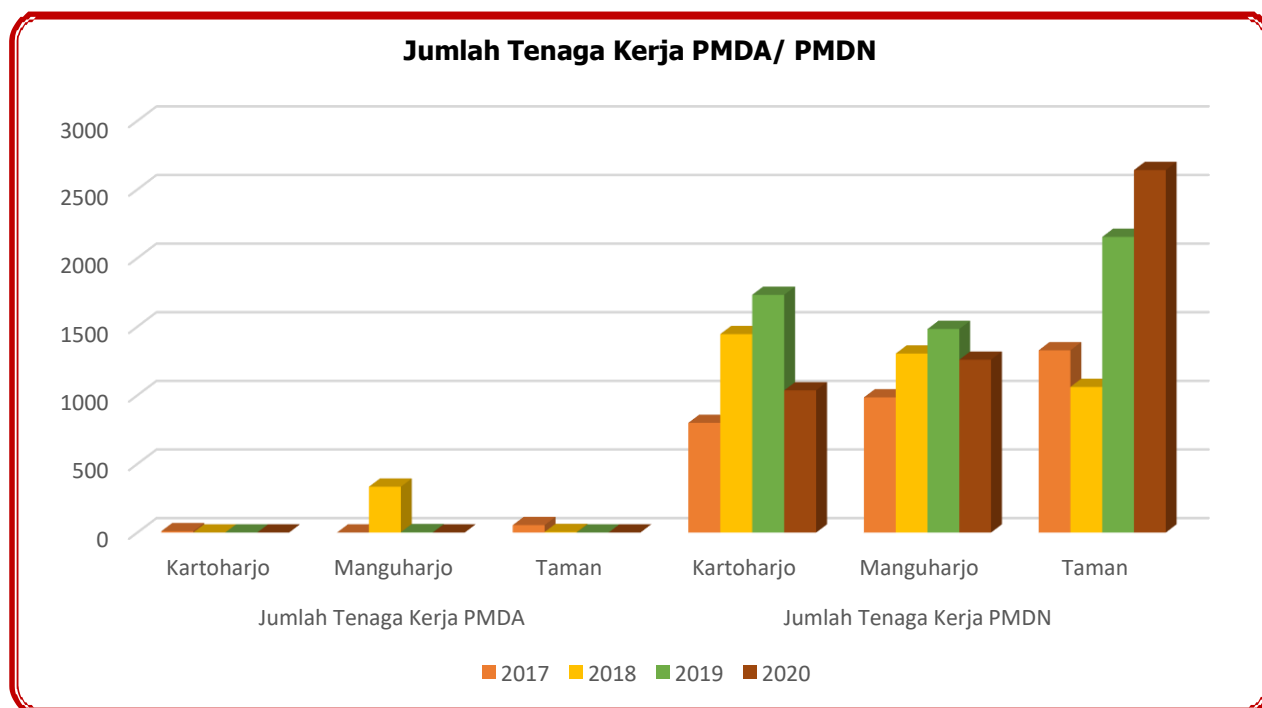


### 17. PENANAMAN MODAL

Tabel 17.1 Jumlah Investor dan Tenaga PMDA dan PMDN

| Elemen Data                           | 2017        | 2018        | 2019        | 2020         | Satuan          |
|---------------------------------------|-------------|-------------|-------------|--------------|-----------------|
| <b>Jumlah Investor PMA</b>            | <b>2</b>    | <b>3</b>    | <b>1</b>    | <b>0</b>     | <b>Investor</b> |
| Kecamatan Kartoharjo                  | 1           | 0           | 0           | 0            | Investor        |
| Kecamatan Manguharjo                  | 0           | 2           | 1           | 0            | Investor        |
| Kecamatan Taman                       | 1           | 1           | 0           | 0            | Investor        |
| <b>Jumlah Investor PMDN</b>           | <b>476</b>  | <b>413</b>  | <b>824</b>  | <b>1.247</b> | <b>Investor</b> |
| Kecamatan Kartoharjo                  | 126         | 136         | 255         | 335          | Investor        |
| Kecamatan Manguharjo                  | 127         | 95          | 192         | 269          | Investor        |
| Kecamatan Taman                       | 223         | 182         | 377         | 643          | Investor        |
| <b>Jumlah Tenaga Kerja PMDA/ PMDN</b> |             |             |             |              |                 |
| <b>Jumlah Tenaga Kerja PMDA</b>       | <b>64</b>   | <b>338</b>  | <b>3</b>    | <b>0</b>     | <b>orang</b>    |
| Kecamatan Kartoharjo                  | 10          | 0           | 0           | 0            | orang           |
| Kecamatan Manguharjo                  | 0           | 334         | 3           | 0            | orang           |
| Kecamatan Taman                       | 54          | 4           | 0           | 0            | orang           |
| <b>Jumlah Tenaga Kerja PMDN</b>       | <b>3112</b> | <b>3811</b> | <b>5369</b> | <b>4.936</b> | <b>orang</b>    |
| Kecamatan Kartoharjo                  | 799         | 1446        | 1732        | 1.036        | orang           |
| Kecamatan Manguharjo                  | 985         | 1304        | 1483        | 1.259        | orang           |
| Kecamatan Taman                       | 1328        | 1061        | 2154        | 2.641        | orang           |

Sumber : Dinas Penanaman Modal, PTSP, Koperasi dan Usaha Mikro Kota Madiun



Tabel 17.2 Jumlah Penanaman Modal Dalam Negeri

| Elemen Data   | 2020           | satuan  |
|---|----------------|---------|
| <b>Jumlah Nilai Investasi</b>   |                |         |
| Jumlah Nilai Investasi Sektor Premier   |                | Rp Juta |
| Tanaman Pangan & Perkebunan/ Food Corps & Plantation  | 697,500,000    | Rp Juta |
| Peternakan/ Livestock   |                | Rp Juta |
| Kehutanan/ Forestry   |                | Rp Juta |
| Perikanan/ Fishery  | 76,500,000     | Rp Juta |
| Pertambangan/ Mining  |                | Rp Juta |
| Jumlah Nilai Investasi Sektor Sekunder  |                | Rp Juta |
| Industri Makanan/ Food Industry   | 8,440,915,000  | Rp Juta |
| Industri Tekstil/ Textile Industry  | 2,405,500,000  | Rp Juta |
| Industri Barang dari Kulit & Alas Kaki/ Leather Goods & Footwear Industry   | 620,000,000    | Rp Juta |
| Industri Kayu/ Wood Industry  | 537,000,000    | Rp Juta |
| Industri Kertas & Percetakan/ Paper and Printing Industry   | 1,234,720,000  | Rp Juta |
| Industri Kimia & Farmasi/ Chemical & Pharmaceutical Industry  | 417,980,000    | Rp Juta |
| Industri Karet & Plastik/ Rubber and Plastic Industry   | 10,000,000     | Rp Juta |
| Industri Mineral Non Logam/ Non Metallic Industry   | 625,300,000    | Rp Juta |
| Industri Logam, Mesin & Elektronik/ Metal, Machinery & Electronic Industry  | 6,593,700,000  | Rp Juta |
| Industri Instrumen Kedokteran, Presisi & Optik & Jam/ Medical Precisi & Optical Instrumen, Watches & Clock Industry | 540,000,000    | Rp Juta |
| Industri Kendaraan Bermotor & Alat Transportasi Lainnya/ Motor Vehicles & Other Transportation Equipmen Industry    | 17,518,335,693 | Rp Juta |
| Industri Lainnya/ Other Industry  | 22,304,435,693 | Rp Juta |
| Jumlah Nilai Investasi Sektor Tersier   |                | Rp Juta |
| Listrik, Gas dan Air/ Electricity, Gas & Water Supply   | 2,150,000,000  | Rp Juta |
| Konstruksi/ Construction  | 21,898,207,000 | Rp Juta |
| Perdagangan & Reparasi/ Trade & Repair  | 97871373928.96 | Rp Juta |
| Hotel & Restoran/ Hotel & Restaurant  | 41,667,367,828 | Rp Juta |
| Transportasi, Gudang & Komunikasi/ Transport, Storage & Communication   | 4,257,050,000  | Rp Juta |
| Perumahan, Kawasan Industri & Perkantoran/ Real Estate, Industry Estate & Office Area                               | 3,699,702,147  | Rp Juta |
| Jasa Lainnya/ Other Services  | 94,067,208,734 | Rp Juta |

## Data Statistik Sektorial Tahun 2021

| <b>Jumlah Unit Usaha</b>   |     |            |
|--|-----|------------|
| Jumlah Unit Usaha Sektor Primer  | 34  | Perusahaan |
| Tanaman Pangan & Perkebunan/ Food Corps & Plantation   |     | Perusahaan |
| Peternakan/ Livestock  |     | Perusahaan |
| Kehutanan/ Forestry  |     | Perusahaan |
| Perikanan/ Fishery   | 9   | Perusahaan |
| Pertambangan/ Mining   |     | Perusahaan |
| Jumlah Usaha Menengah  |     | Perusahaan |
| Jumlah Nilai Investasi Sektor Sekunder   |     | Perusahaan |
| Industri Makanan/ Food Industry  | 186 | Perusahaan |
| Industri Tekstil/ Textile Industry   | 38  | Perusahaan |
| Industri Barang dari Kulit & Alas Kaki/ Leather Goods &Footwear Industry   | 2   |            |
| Industri Kayu/ Wood Industry   | 10  | Perusahaan |
| Industri Kertas & Percetakan/ Paper and Printing Industry  | 14  | Perusahaan |
| Industri Kimia & Farmasi/ Chemical & Pharmaceutical Industry   | 9   | Perusahaan |
| Industri Karet & Plastik/ Rubber and Plastic Industry  | 1   | Perusahaan |
| Industri Mineral Non Logam/ Non Metallic Industry  | 3   | Perusahaan |
| Industri Logam, Mesin& Elektronik/ Metal, Machinery &Electronic Industry   | 18  | Perusahaan |
| Industri Instrumen Kedokteran, Presisi & Optik & Jam/ Medical Precisi & Optical Instrumen, Watches &Clock Industry | 7   | Perusahaan |
| Industri Kendaraan Bermotor & Alat Transportasi Lainnya/ Motor Vehicles & Other Transportation Equipmen Industry   | 6   | Perusahaan |
| Industri Lainnya/ Other Industry   | 29  | Perusahaan |
| Jumlah Unit Usaha Sektor Tersier   |     | Perusahaan |
| Listrik, Gas dan Air/ Electricity, Gas & Water Supply  | 2   | Perusahaan |
| Konstruksi/ Construction   | 200 | Perusahaan |
| Perdagangan & Reparasi/ Trade & Repair   | 866 |            |
| Hotel & Restoran/ Hotel & Restaurant   | 248 | Perusahaan |
| Transportasi, Gudang & Komunikasi/ Transport, Storage & Communication  | 24  | Perusahaan |
| Perumahan, Kawasan Industri & Perkantoran/ Real Estate, Industry Estate & Office Area                              | 18  | Perusahaan |
| Jasa Lainnya/ Other Services   | 258 | Perusahaan |

Sumber : Dinas Penanaman Modal, PTSP, Koperasi dan Usaha Mikro Kota Madiun

**PERUMAHAN  
&  
KAWASAN  
PEMUKIMAN**



**18. PERUMAHAN DAN KAWASAN PERMUKIMAN**

Tabel 18.1 Perumahan dan Permukiman

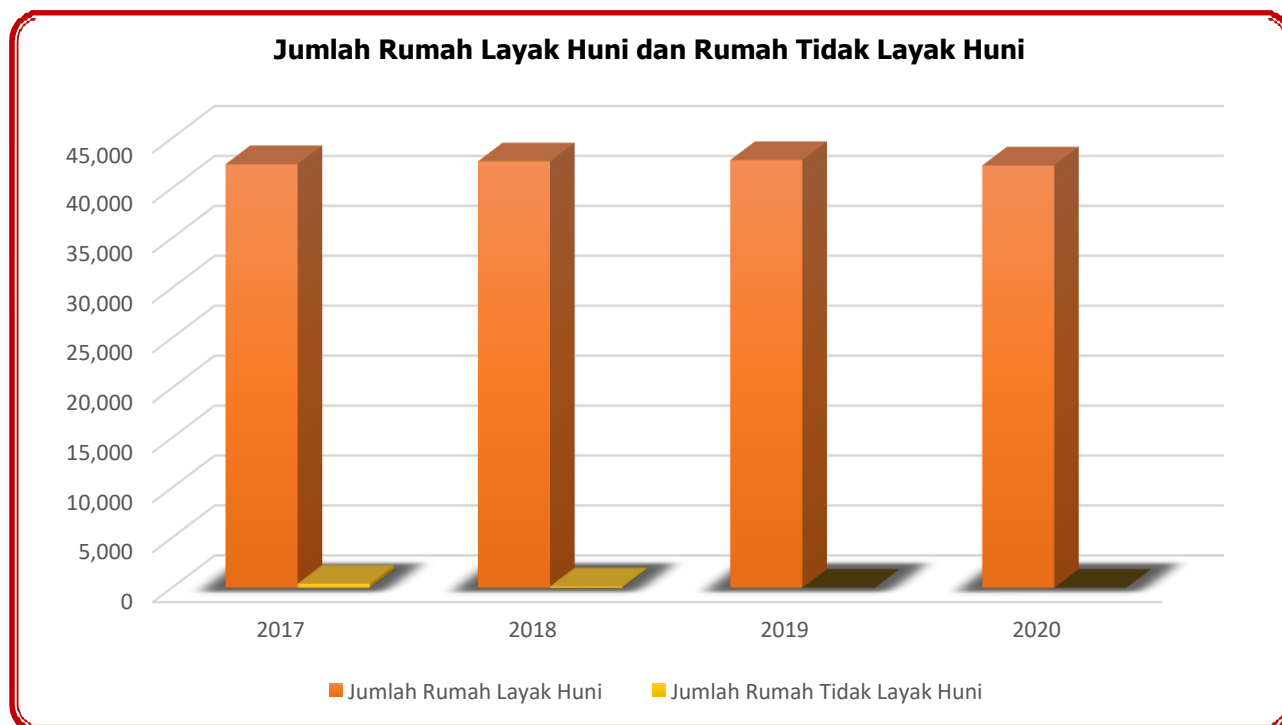
| Elemen Data  | 2017       | 2018       | 2019       | 2020       | Satuan       |
|--|------------|------------|------------|------------|--------------|
| <b>Luas Wilayah Perkotaan</b>                                | 3.323      | 3.323      | 3.323      | 3.323      | Ha           |
| <b>Perumnas</b>  | <b>110</b> | <b>114</b> | <b>114</b> | <b>128</b> | <b>unit</b>  |
| <b>Rumah Susun</b>   | <b>0</b>   | <b>1</b>   | <b>1</b>   | <b>1</b>   | <b>unit</b>  |
| <b>Jumlah Rumah Berdasarkan Kondisi</b>                      |            |            |            |            |              |
| Rumah Susun Hunian Sewa                                      | 0          | 1          | 1          | 1          | Unit         |
| Daya Tampung Rumah Susun Hunian Sewa                         | 0          | 70         | 70         | 70         | Unit         |
| <b>Kawasan Permukiman Kumuh</b>                              |            |            |            |            |              |
| Luas Kawasan Permukiman Kumuh                                | 70,73      | 0          | 0          | 52,51      | Ha           |
| Jumlah Rumah Tangga yang Tinggal di Kawasan Permukiman Kumuh | 3.342      | 0          | 0          | 1.675      | Rumah Tangga |
| Jumlah Bangunan Rumah  | 42.869     | 42.869     | 42.869     | 42.329     | Unit         |
| Persentase Lingkungan Permukiman Kumuh                       | 2,13       | 0          | 0          | 98,10      | %            |
| <b>Rumah Tinggal Bersanitasi</b>                             |            |            |            |            |              |
| Jumlah Rumah Tinggal Bersanitasi                             | 41.399     | 41.483     | 41.542     | 41.906     | Rumah        |
| Jumlah Rumah Tinggal   | 41.958     | 41.958     | 41.958     | 42.329     | Rumah        |
| Persentase Rumah Tinggal Bersanitasi                         | 98.52      | 98.87      | 99.00      | 99.00      | %            |

Sumber : Dinas Perumahan dan Kawasan Permukiman Kota Madiun

Tabel 18.2 Jumlah Rumah Tangga Pengguna Air Bersih, Rumah Layak Huni dan Rumah Tidak Layak Huni

| Elemen Data                                 | 2017   | 2018   | 2019   | 2020   | Satuan       |
|---|--------|--------|--------|--------|--------------|
| <b>Rumah Tangga Pengguna Air Bersih</b>     |        |        |        |        |              |
| Jumlah Rumah Tangga Pengguna Air Bersih     | 41.836 | 41.836 | 41.836 | 40.557 | Rumah Tangga |
| Jumlah Rumah Tangga                         | 41.958 | 41.958 | 41.958 | 41.990 | Rumah Tangga |
| Persentase Rumah Tangga Pengguna Air Bersih | 99.71  | 99.71  | 99.71  | 96,58  | %            |
| <b>Rumah Layak Huni</b>                     |        |        |        |        |              |
| Jumlah Rumah Layak Huni                     | 42.439 | 42.717 | 42.849 | 42.308 | unit         |
| Jumlah Seluruh Rumah                        | 42.869 | 42.869 | 42.869 | 42.329 | unit         |
| Persentase Rumah Layak Huni                 | 99.00  | 99.65  | 99.95  | 99.95  | %            |
| <b>Rumah Tidak Layak Huni</b>               |        |        |        |        |              |
| Jumlah Rumah Tidak Layak Huni               | 430    | 152    | 20     | 21     | unit         |
| Jumlah Seluruh Rumah                        | 42.869 | 42.869 | 42.869 | 42.329 | unit         |
| Persentase Rumah Tidak Layak Huni           | 1.003  | 0.355  | 0.047  | 0.0497 | %            |

Sumber : Dinas Perumahan dan Kawasan Permukiman Kota Madiun





Tabel 18.3 Jumlah dan Luas Tempat Pemakaman Umum

| Elemen Data                                  | 2017 | 2018 | 2019 | 2020  | Satuan    |
|--|------|------|------|-------|-----------|
| <b>Jumlah Pemakaman Umum</b>                 |      |      |      |       |           |
| Jumlah Pemakaman Umum Dikelola Pemerintah    | 80   | 80   | 80   | 83    | Unit      |
| Jumlah Pemakaman Umum Swasta/ Masyarakat     | 0    | 0    | 0    | 0     | Unit      |
| <b>Luas Pemakaman Umum</b>                   |      |      |      |       | <b>Ha</b> |
| Luas Ruang Terbuka Hijau dikelola Pemerintah | 0    | 0    | 0    | 55,92 | Ha        |
| Tempat Makam Pahlawan                        | 1    | 1    | 1    | 1     | Unit      |

Sumber : Dinas Perumahan dan Kawasan Permukiman Kota Madiun

Tabel 18.4 Pengelolaan Sampah

| Elemen Data                  | 2017    | 2018    | 2019    | 2020   | Satuan  |
|------------------------------|---------|---------|---------|--------|---------|
| Volume sampah yang ditangani | 304.289 | 305.923 | 328.685 | 261884 | m3/hari |
| Volume produksi sampah       | 325.024 | 326.551 | 349.661 | 350192 | m3/hari |
| Persentase penanganan sampah | 93.62   | 93.68   | 94      | 97.01  | %       |

Sumber : Dinas Lingkungan Hidup Kota Madiun

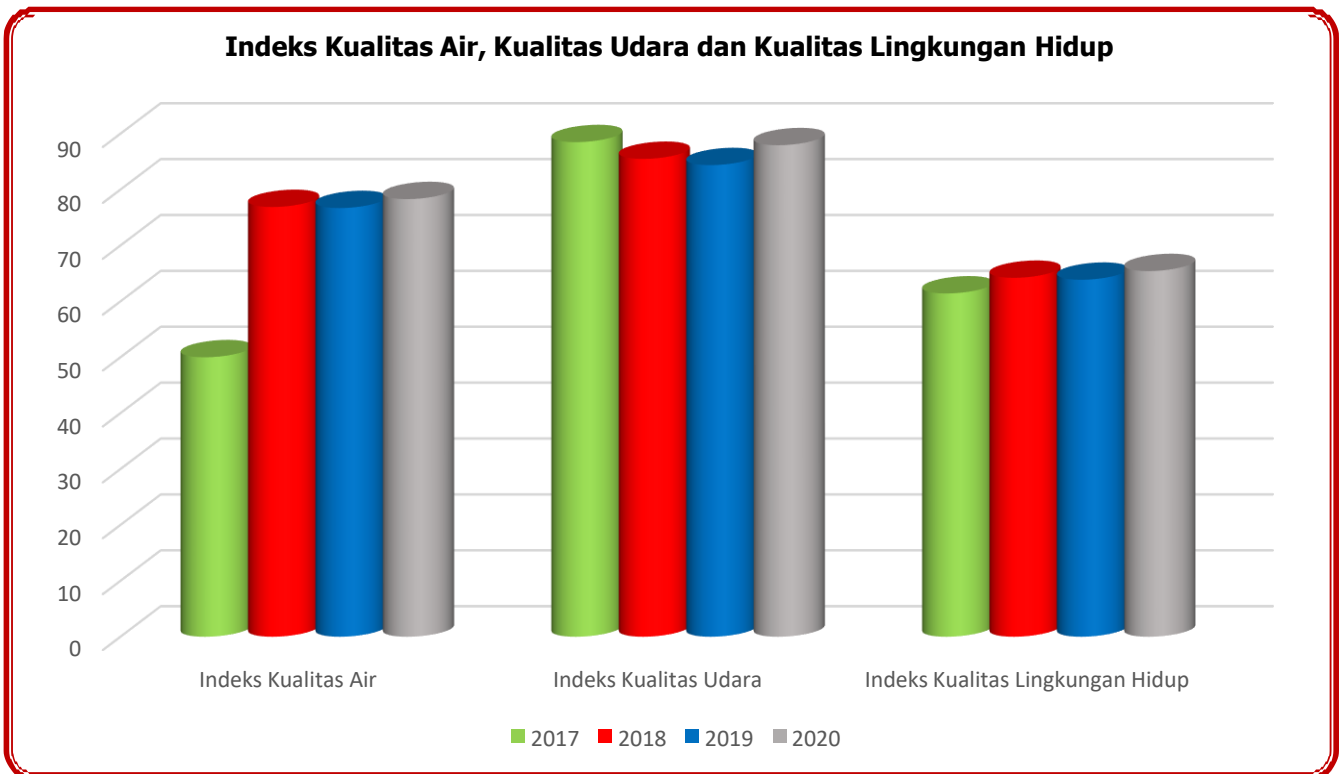




Tabel 18.5 Indeks Kualitas dan AMDAL

| Elemen Data  | 2017  | 2018  | 2019  | 2020  | Satuan |
|--|-------|-------|-------|-------|--------|
| Jumlah Kawasan yang Dipantau Mutu Air                    | 84    | 72    | 92    | 94    | titik  |
| Persentase Pencemaran Status Mutu Air                    | 100%  | 100%  | 100%  | 100%  | %      |
| Indeks Kualitas Air                                      | 50    | 76.89 | 76.7  | 78.3  | %      |
| Indeks Kualitas Udara                                    | 88.49 | 85.5  | 84.38 | 87.94 | %      |
| Indeks Kualitas Lingkungan Hidup                         | 61.42 | 64.22 | 63.87 | 65.42 | %      |
| Jumlah Perusahaan Wajib AMDAL                            | 6     | 6     | 8     | 10    | unit   |
| Jumlah Seluruh Perusahaan                                | 6     | 6     | 8     | 10    | unit   |
| Persentase Cakupan Pengawasan Terhadap Pelaksanaan AMDAL | 100%  | 100%  | 100%  | 100%  | %      |

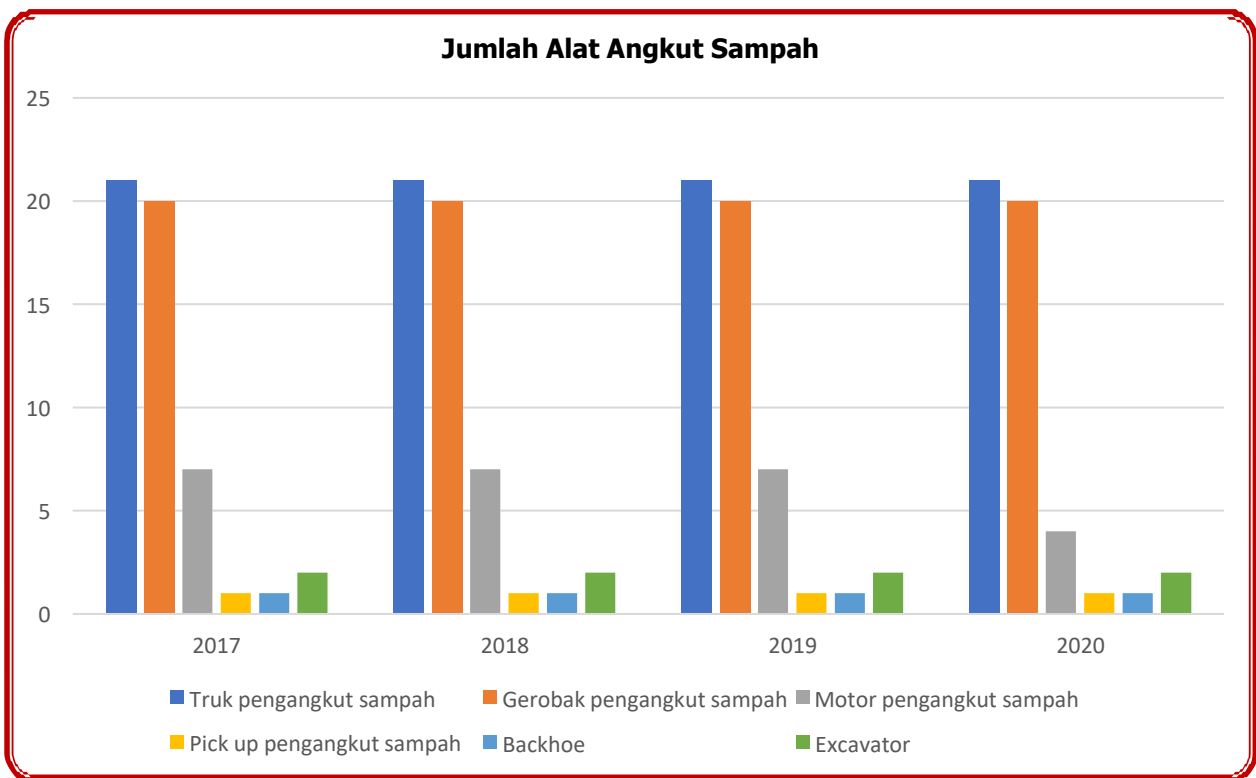
Sumber : Dinas Lingkungan Hidup Kota Madiun



Tabel 18.6 Alat Angkut Sampah

| Elemen Data                      | 2017 | 2018 | 2019 | 2020 | Satuan |
|----------------------------------|------|------|------|------|--------|
| Jumlah truk pengangkut sampah    | 21   | 21   | 21   | 21   | unit   |
| Jumlah gerobak pengangkut sampah | 20   | 20   | 20   | 20   | unit   |
| Jumlah motor pengangkut sampah   | 7    | 7    | 7    | 4    | unit   |
| Jumlah pick up pengangkut sampah | 1    | 1    | 1    | 1    | unit   |
| Jumlah backhoe                   | 1    | 1    | 1    | 1    | unit   |
| Jumlah excavator                 | 2    | 2    | 2    | 2    | unit   |

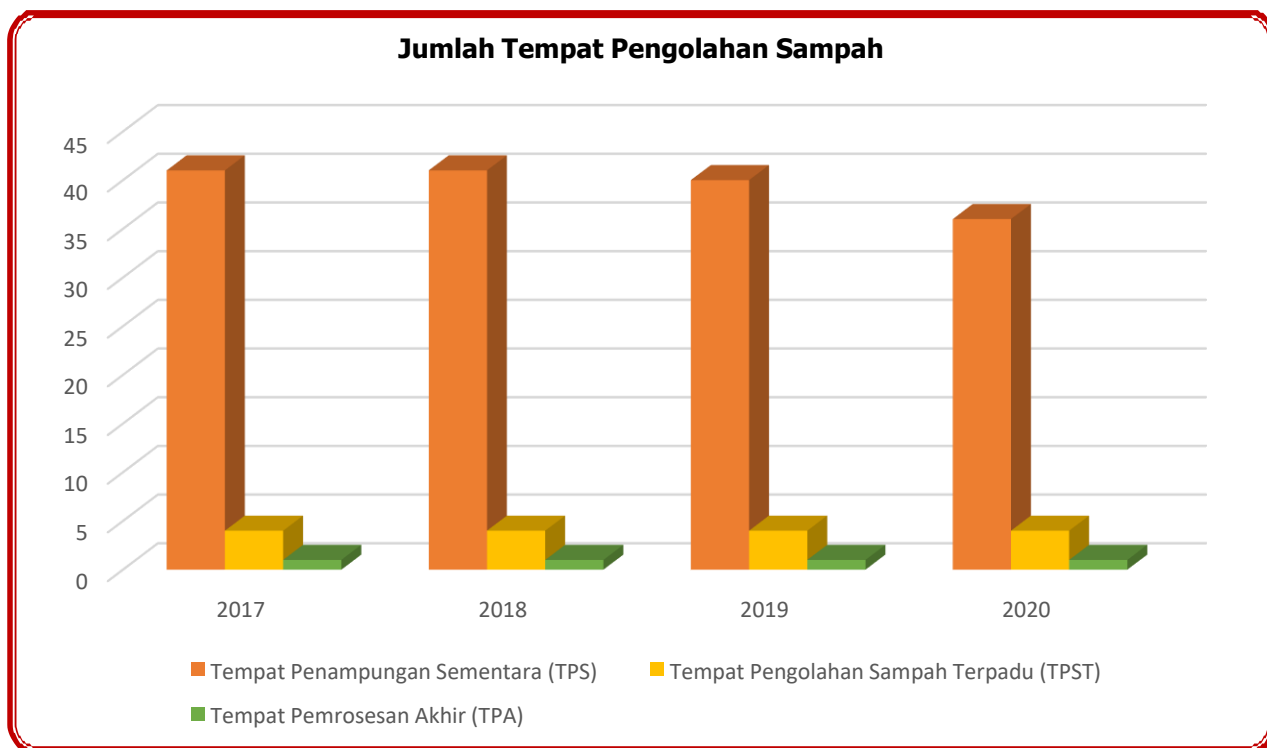
Sumber : Dinas Lingkungan Hidup Kota Madiun



Tabel 18.7 Jumlah Tempat Pengolahan Sampah

| Elemen Data                                    | 2017      | 2018      | 2019      | 2020      | Satuan      |
|--|-----------|-----------|-----------|-----------|-------------|
| <b>Tempat Penampungan Sementara (TPS)</b>      | <b>41</b> | <b>41</b> | <b>40</b> | <b>36</b> | <b>unit</b> |
| Kecamatan Kartoharjo                           | 14        | 14        | 13        | 12        | unit        |
| Kecamatan Manguharjo                           | 15        | 15        | 15        | 12        | unit        |
| Kecamatan Taman                                | 12        | 12        | 12        | 12        | unit        |
| <b>Tempat Pengolahan Sampah Terpadu (TPST)</b> | <b>4</b>  | <b>4</b>  | <b>4</b>  | <b>4</b>  | <b>unit</b> |
| Kecamatan Kartoharjo                           | 1         | 1         | 1         | 1         | unit        |
| Kecamatan Manguharjo                           | 1         | 1         | 1         | 2         | unit        |
| Kecamatan Taman                                | 2         | 2         | 2         | 1         | unit        |
| <b>Tempat Pemrosesan Akhir (TPA)</b>           | <b>1</b>  | <b>1</b>  | <b>1</b>  | <b>1</b>  | <b>unit</b> |

Sumber : Dinas Lingkungan Hidup Kota Madiun



# PERENCANAAN



**19. PERENCANAAN**

Tabel 19.1 Jumlah Dokumen Perencanaan

| <b>Elemen Data</b>                               | <b>2017</b> | <b>2018</b> | <b>2019</b> | <b>2020</b> | <b>Satuan</b> |
|--|-------------|-------------|-------------|-------------|---------------|
| Dokumen RPJPD yang Telah Ditetapkan dengan Perda | 1           | 1           | 1           | 1           | dokumen       |
| Dokumen RPJMD yang Telah Ditetapkan dengan Perda | 1           | 1           | 1           | 1           | dokumen       |
| Dokumen RKPD yang Telah Ditetapkan dengan Perda  | 1           | 1           | 1           | 1           | dokumen       |
| Dokumen RTRW yang Telah Ditetapkan dengan Perda  | 1           | 1           | 1           | 1           | dokumen       |

Sumber : Badan Perencanaan, Penelitian dan Pengembangan Daerah Kota Madiun



# PERPUSTAKAAN

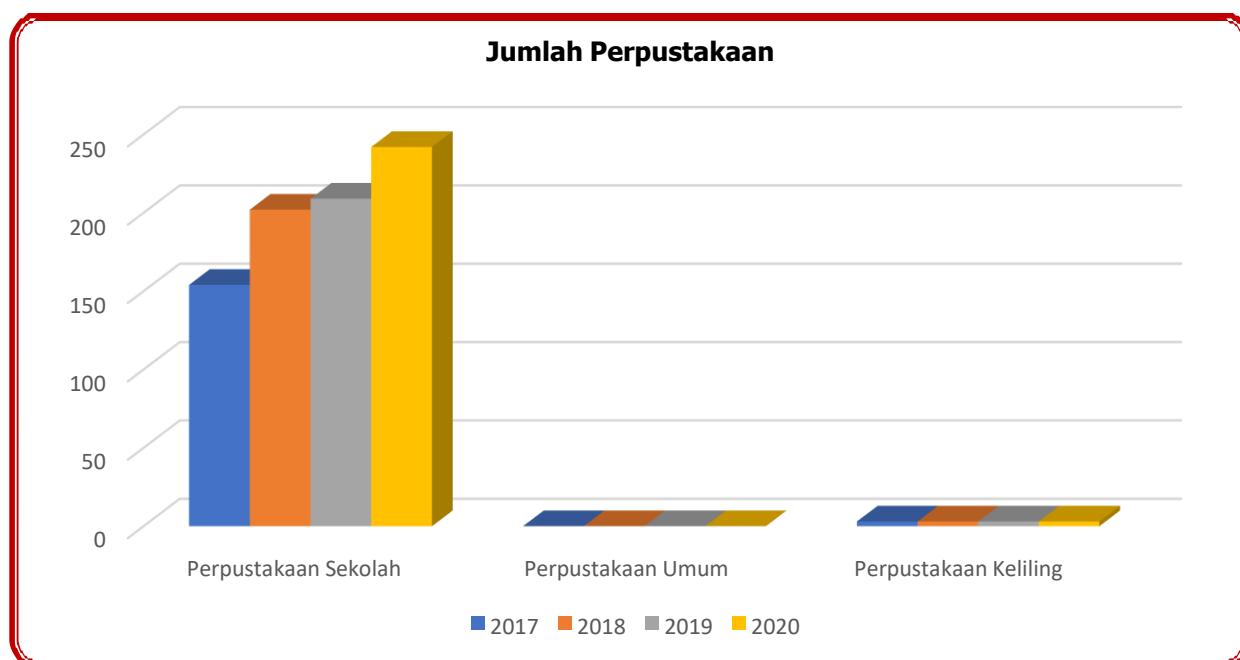


## 20. PERPUSTAKAAN

Tabel 20.1 Jumlah Perpustakaan

| Elemen Data                                | 2017       | 2018       | 2019       | 2020       | Satuan      |
|--|------------|------------|------------|------------|-------------|
| <b>Jumlah Perpustakaan Sekolah</b>         | <b>154</b> | <b>202</b> | <b>209</b> | <b>242</b> | <b>unit</b> |
| Jumlah Perpustakaan Taman Kanak-kanak      | 63         | 63         | 63         | 63         | unit        |
| Jumlah Perpustakaan SD/ sederajat          | 60         | 72         | 74         | 91         | unit        |
| Jumlah Perpustakaan SLTP/ sederajat        | 14         | 22         | 25         | 31         | unit        |
| Jumlah Perpustakaan SLTA/ sederajat        | 11         | 37         | 37         | 46         | unit        |
| Jumlah Perpustakaan Perguruan Tinggi       | 6          | 8          | 10         | 11         | unit        |
| <b>Jumlah Perpustakaan Umum</b>            | <b>37</b>  | <b>37</b>  | <b>37</b>  | <b>37</b>  | <b>unit</b> |
| Jumlah Perpustakaan Umum Kabupaten/ Kota   | 1          | 1          | 1          | 1          | unit        |
| Jumlah Perpustakaan Desa/ Kelurahan        | 27         | 27         | 27         | 27         | unit        |
| Jumlah Perpustakaan Umum Bacaan Masyarakat | 6          | 6          | 6          | 6          | unit        |
| Jumlah Perpustakaan Umum Kecamatan         | 3          | 3          | 3          | 3          | unit        |
| <b>Jumlah Perpustakaan Keliling</b>        | <b>3</b>   | <b>3</b>   | <b>3</b>   | <b>3</b>   | <b>unit</b> |

Sumber : Dinas Perpustakaan dan Arsip Daerah Kota Madiun





Tabel 20.2 Jumlah Pengunjung Perpustakaan

| Elemen Data  | 2017   | 2018   | 2019    | 2020   | Satuan |
|--|--------|--------|---------|--------|--------|
| <b>Jumlah Pengunjung Perpustakaan Umum</b>             |        |        |         |        | orang  |
| Jumlah Pengunjung Perpustakaan Umum Kota               | 50.541 | 52.270 | 773.785 | 98.683 | orang  |
| Jumlah Pengunjung Perpustakaan Umum Kecamatan          | 1154   | 843    | 785     | 279    | orang  |
| Jumlah Pengunjung Perpustakaan Umum Desa/<br>Kelurahan | 17.062 | 26.472 | 34.856  | 5.383  | orang  |
| Jumlah Pengunjung Perpustakaan Bacaan Masyarakat       | 3.419  | 3.137  | 3.253   | 1.270  | orang  |
| Jumlah Pengunjung Perpustakaan Keliling                | 0      | 9.341  | 9.093   | 2.596  | orang  |
| <b>Jumlah Pengunjung Perpustakaan Sekolah</b>          |        |        |         |        |        |
| Jumlah Perpustakaan Taman Kanak-kanak                  | 0      | 0      | 2.820   | 0      | orang  |
| Jumlah Perpustakaan SD/ sederajat                      | 0      | 0      | 768.910 | 32.760 | orang  |
| Jumlah Perpustakaan SMP/ sederajat                     | 0      | 0      | 17008   | 78.120 | orang  |
| Jumlah Perpustakaan SMA/ sederajat                     | 0      | 0      | 0       | 22.080 | orang  |
| Jumlah Pengunjung Perpustakaan Perguruan Tinggi        | 0      | 0      | 0       | 0      | orang  |

Sumber : Dinas Perpustakaan dan Arsip Daerah Kota Madiun



Tabel 20.3 Jumlah Judul Buku

| Elemen Data                 | 2017          | 2018          | 2019         | 2020         | Satuan       |
|-----------------------------|---------------|---------------|--------------|--------------|--------------|
| <b>Perpustakaan Umum</b>    | <b>16.806</b> | <b>20.307</b> | <b>22848</b> | <b>25947</b> | <b>judul</b> |
| Perpustakaan Umum Kota      | 16.043        | 19.557        | 22.108       | 25.212       | judul        |
| Perpustakaan Umum Kecamatan | 763           | 750           | 740          | 735          | judul        |

Sumber : Dinas Perpustakaan dan Arsip Daerah Kota Madiun



